


E

PDPS

SOUŘADNICOVÝ SYSTÉM : S-JTSK
VÝŠKOVÝ SYSTÉM : Bpv

VEDOUcí PROJEKTANT	Ing. Martin ŘEHULKA		 PROJEKČNÍ KANCELÁŘ PRIS spol. s r. o. OSOVÁ 20, 625 00 BRNO	
ZODPOVĚDNÝ PROJEKTANT	Ing. Kateřina MRHAČOVÁ			
VYPRACOVAL	Ing. Kateřina MRHAČOVÁ			
KONTROLOVAL	Ing. Jiří ŠRUBAŘ			
KRAJ	VYSOČINA	OBJEDNATEL DOKUMENTACE	Krajská správa a údržba silnic Vysočiny, p.o.	
AKCE III/4026 Opatov – most ev. č. 4026-4			DATUM	03/2022
			FORMÁT	
			MĚŘÍTKO	
			STUPEŇ	PDPS
			Čís. ZAKÁZKY	21158
PŘÍLOHA DOKLADY			ARCHIVNÍ ČÍS.	E_DOK.pdf
			Čís. SOUPRAVY	Čís. VÝKRESU
				E

Seznam dokladů

Název akce: **III/4026 Opatov – most ev. č. 4026-4**

Stupeň: **PDPS**

Oprávnění k činnosti:

- 1 Plná moc pro zastupování
- 2 Doklad o autorizaci
- 3 Výpis z živnostenského rejstříku
- 4 Certifikát ISO 9001

Vyjádření o existenci sítí a stanoviska k záměru:

- 5 Česká telekomunikační infrastruktura a.s.
- 6 EG.D a.s
- 7 GasNet
- 8 Městys Opatov
- 9 Ministerstvo obrany - sekce ekonomická a majetková
- 10 T-Mobile Czech Republic a.s.
- 11 VAS a.s., divize Třebíč
- 12 Vodafone Czech Republic a.s.

Vyjádření a stanoviska k záměru:

- 13 Povodí Moravy - správce toku a povodí
- 14 KÚ Kraj Vysočina, EIA
- 15 KÚ Kraj Vysočina, NATURA
- 16 MěÚ Třebíč OŽP, souhrnné stanovisko
- 17 MěÚ Třebíč OŽP, dle § 17 podle vodoprávního zákona
MěÚ Třebíč, OŽP, dle §61, odpady - viz souhrnné stanovisko
MěÚ Třebíč, OŽP, dle §4, orgán ochrany přírody - viz souhrnné stanovisko
- 18 MěÚ Třebíč - úřad územního plánování - § 96b
- 19 KÚ Kraj Vysočina, odbor dopravy dle §40 odst. 3
- 20 MMě Třebíč - dle dle §40 odst. 4 a DIO
- 21 Policie ČR, Krajské ředitelství PČR, ÚO Třebíč
- 22 KHS Kraje Vysočina, ÚP Třebíč
- 23 KÚ Kraj Vysočina, Odbor dopravní obslužnosti - z hlediska linkové dopravy
- 24 MO-SEM
- 25 Městys Opatov
- 26 Obec Kněžice - souhlas s DIO
- 27 Obec Předín - souhlas s DIO

Vyjádření dotčených správců inženýrských sítí:

- 28 CETIN a.s.
- 29 GasNET
- 30 VAS a.s., divize Třebíč
- 31 EG.D a.s
Městys Opatov viz doklad 25

Smlouvy a souhlasy s majiteli dotčených pozemků:

- 32 Městys Opatov
- 33 Hildebrand Petr
- 34 Smutná Ivona
- 35 Dohnal František
- 36 Povodí Moravy s.p.

Zápisy z projednání:

- Z1 Záznam ze vstupního výrobního výboru ze dne 9.8.2022
- Z2 Záznam z výrobního výboru ze dne 13.9.2022

Společné povolení

KRAJSKÁ SPRÁVA A ÚDRŽBA SILNIC VYSOČINY
příspěvková organizace
Kosovská 1122/16, 586 01 Jihlava

P l n á m o c

Krajská správa a údržba silnic Vysočiny, příspěvková organizace, Kosovská 1122/16, 586 01 Jihlava, IČ: 00090450, DIČ: CZ00090450, zastoupená Ing. Radovanem Necidem, ředitelem organizace, jako zmocnitel

z m o c ň u j e t í m t o
na základě Smlouvy o dílo č. ZMR-SL-63-2021

zmocněnce: Projekční kancelář PRIS, spol. s r. o.
IČO: 46974806
Adresa: Osová 20, 625 00 Brno
zastoupený: Ing. Martinem Řehulkou, jednatelem společnosti


k jednání s fyzickými i právnickými osobami, orgány státní správy a samosprávy za účelem získání dokladů, ověřeného průběhu inženýrských sítí, vyjádření a stanovisek nutných pro vydání stavebního povolení, případně ohlášení stavebních prací, na stavbu:

„III/4026 Opatov – most ev. č. 4026-4“

Zmocněnec je oprávněn jednat s fyzickými i právnickými osobami svým jménem, doklady a stanoviska musí být vydány na jméno zmocnitele. Současně opravňujeme zmocněnce k řízení u stavebního úřadu k výše uvedeným účelům. Obchodní společnost je oprávněna udělit plnou moc jiné osobě, aby místo ní jednala v rozsahu této plné moci za zmocnitele. Takovou osobou může být pouze zaměstnanec obchodní společnosti anebo jiná právnická nebo fyzická osoba.

V Jihlavě, dne: 8.12.2021


Krajská správa a údržba
silnic Vysočiny
příspěvková organizace
Kosovská 1122/16, 586 01 Jihlava
IČO: 00090450

12. 
za zmocnitele Ing. Radovan Necid
ředitel organizace

V Brně, dne:

Zmocnění přijímám:

Projekční kancelář PRIS spol. s r. o.
Osová 20, 625 00 Brno
IČ: 46 97 48 06
DIČ: CZ46974806


za zmocněnce Ing. Martin Řehulka
jednatel společnosti

OSVĚDČENÍ O AUTORIZACI

číslo 18 968

vydané

Českou komorou autorizovaných inženýrů a techniků

činných ve výstavbě

podle zákona ČNR č.360/1992 Sb.

Ing. Martin Řehulka

jméno a příjmení

700518/4472

rodné číslo

je

autorizovaným inženýrem

v oboru

mosty a inženýrské konstrukce

V seznamu autorizovaných osob vedeném ČKAIT je veden pod číslem

1003412

a je oprávněn užívat autorizační razítko, jehož kontrolní otisk

je uveden zde:



Autorizace je udělena ke dni 3.12.1999

Ing. Václav Mach
předseda ČKAIT

Magistrát města Brna
Živnostenský úřad města Brna
Malinovského nám. 3, 601 67 Brno

Č. j.: **ZUMB/30421/2009/Fe/3**

Výpis z živnostenského rejstříku

Obchodní firma: **Projekční kancelář PRIS spol. s r.o.**
Sídlo: **Osová 717/20, 625 00, Brno - Starý Lískovec**
Identifikační číslo: **46974806**

Živnostenské oprávnění č. 1

Předmět podnikání: **Projektová činnost ve výstavbě**
Vznik oprávnění: **19.10.1992**
Doba platnosti oprávnění: **na dobu neurčitou**

Živnostenské oprávnění č. 2

Předmět podnikání: **Výroba, obchod a služby neuvedené v přílohách 1 až 3 živnostenského zákona**
Obory činnosti: **Vydavatelské činnosti, polygrafická výroba, knihařské a kopírovací práce
Zprostředkování obchodu a služeb
Velkoobchod a maloobchod
Poradenská a konzultační činnost, zpracování odborných studií a posudků
Příprava a vypracování technických návrhů, grafické a kresličské práce**
Vznik oprávnění: **19.10.1992**
Doba platnosti oprávnění: **na dobu neurčitou**

Úřad příslušný podle § 71 odst. 2 živnostenského zákona: **Magistrát města Brna**

V Brně dne 16.11.2009



Fenclová
JUDr. Dobromila Macháčková
vedoucí Živnostenského úřadu města Brna
v z. Ing. Jiřina Fenclová



STAVCERT

Praha, spol. s r. o.

U Výstaviště 3, Praha 7

**CERTIFIKAČNÍ ORGÁN PROVÁDĚJÍCÍ CERTIFIKACI
SYSTÉMŮ MANAGEMENTU**

akreditovaný Českým institutem pro akreditaci, o.p.s. (ČIA)

ČIA je signatářem multilaterální dohody EA a IAF o vzájemném uznávání



vydává

CERTIFIKÁT

pro

Projekční kancelář PRIS spol. s r.o.

Osová 20, 625 00 Brno

IČ: 46974806

Tímto certifikátem se potvrzuje, že zavedený a udržovaný

systém managementu kvality

pro

◆ **projektovou činnost v investiční výstavbě**

◆ **projektování pozemních komunikací**

(v rozsahu Metodického pokynu Ministerstva dopravy Systém jakosti v oboru pozemních komunikací ze dne 20.12.2019, Část II/1 Projektové práce, NACE 71.11 a 71.12)

◆ **zajištění geodetických prací**

◆ **zajištění inženýrsko-geologického průzkumu**

◆ **zajištění diagnostického průzkumu**

odpovídá požadavkům

ČSN EN ISO 9001:2016

Certifikát č. QMS-4505/2020

První certifikace: prosinec 1998

Platnost certifikátu od 19.3.2021 do 19.1.2023

Platnost certifikace od 27.1.2020 do 19.1.2023

Tento certifikát nahrazuje certifikát č. QMS-4505/2020 ze dne 27.1.2020 pro Projekční kancelář PRIS spol. s r.o. z důvodu získání akreditace Certifikačního orgánu podle Metodického pokynu Ministerstva dopravy ČR SJ-PK z 20.12.2019.

V Praze dne 19.3.2021





**VYJÁDŘENÍ O EXISTENCI SÍTĚ ELEKTRONICKÝCH KOMUNIKACÍ
společnosti CETIN a.s.
(„Vyjádření“)**

**A VŠEOBECNÉ PODMÍNKY OCHRANY SÍTĚ ELEKTRONICKÝCH KOMUNIKACÍ
společnosti CETIN a.s.
(„Všeobecné podmínky ochrany SEK“)**

toto Vyjádření a Všeobecné podmínky ochrany SEK je vydané dle ustanovení § 101 zákona č. 127/2005 Sb., o elektronických komunikacích a o změně některých souvisejících zákonů, v účinném znění („**Zákon o elektronických komunikacích**“), a dle ustanovení § 161 zákona č. 183/2006 Sb., o územním plánování a stavebním řádu, v účinném znění („**Stavební zákon**“), a dle příslušných ustanovení zákona č. 89/2012 Sb., občanský zákoník, v účinném znění („**Občanský zákoník**“)

Číslo jednací: 799687/21

Číslo žádosti: 0121 268 302 („Žádost“)

Název akce („ Stavba “)	III/4026 Opatov ? most ev. č. 4026-4	
Důvod vydání Vyjádření („ Důvod vyjádření “)	Informace o poloze sítě	
Žadatel	Projekční kancelář PRIS spol. s r.o., kontaktní osoba: Soňa Straková, Osová 717/20, Brno, 62500	
Stavebník	-- neuvedeno --, , -- neuvedeno --, 0	
Zájmové území	Okres	Třebíč
	Obec	Opatov
	Kat. území / č. parcely	Opatov na Moravě
Platnost Vyjádření	22. 9. 2023 („Den konce platnosti Vyjádření“)	

Žadatel Žádostí určil a vyznačil Zájmové území, jakož i určil Důvod Vyjádření.

Na základě určení a vyznačení Zájmového území Žadatelem a na základě určení Důvodu Vyjádření vydává společnost CETIN a.s. následující Vyjádření:

Dojde ke střetu se sítí elektronických komunikací (dále jen „SEK“) společnosti CETIN a.s.

- (I) Na Žadatelem určeném a vyznačeném Zájmovém území se vyskytuje SEK společnosti CETIN a.s.; a
- (II) Stavebník nebo jím pověřená třetí osoba je povinen řídit se Všeobecnými podmínkami ochrany SEK, které jsou nedílnou součástí Vyjádření; a
- (III) pro případ, že bude nezbytné přeložení SEK, zajistí vždy takové přeložení SEK její vlastník, společnost CETIN a.s. Stavebník, který vyvolal překládku SEK je dle ustanovení § 104 odst. 17 Zákona o elektronických komunikacích povinen uhradit společnosti CETIN a.s. veškeré náklady na nezbytné úpravy dotčeného úseku SEK, a to na úrovni stávajícího technického řešení; a
- (IV) pro účely přeložení SEK dle bodu (III) tohoto Vyjádření je Stavebník povinen uzavřít se společností CETIN a.s. Smlouvu o realizaci překládky SEK; a
- (V) Stavebník a/nebo Žadatel není oprávněn užít toto Vyjádření k podání jakékoliv žádosti o vydání jakéhokoliv správního rozhodnutí či jiného rozhodnutí majícího obdobný charakter.

Číslo jednací: 799687/21

Číslo žádosti: 0121 268 302

Vyjádření je platné pouze pro Zájmové území určené a vyznačené Žadatelem, jakož i pro Důvod Vyjádření stanovený a určený Žadatelem v Žádosti.

Vyjádření pozbývá platnosti i) dnem, kdy je Žadatelem a/nebo Stavebníkem použito k podání žádosti o vydání jakéhokoliv správního rozhodnutí či jiného rozhodnutí majícího obdobný charakter a/nebo dnem zahájení jakéhokoliv správního rozhodnutí či jiného rozhodnutí majícího obdobný charakter, ve kterém bylo Vyjádření použito, ii) uplynutím doby platnosti v tomto Vyjádření uvedeného, iii) změnou rozsahu Zájmového území či změnou Důvodu Vyjádření uvedeného v Žádosti a/nebo iv) porušením Všeobecných podmínek ochrany SEK, to vše v závislosti na tom, která ze skutečností rozhodná pro pozbytí platnosti Vyjádření nastane nejdříve.

Společnost CETIN a.s. vydáním tohoto Vyjádření poskytla Žadateli pro Žadatelem určené a vyznačené Zájmové území veškeré informace o SEK dostupné společnosti CETIN a.s. ke dni podání Žádosti.

Ze strany společnosti CETIN a.s. může v některých případech docházet ke zpracování Vašich osobních údajů. Ke zpracování Vašich osobních údajů dochází vždy v souladu s platnými právními předpisy. Konkrétní zásady a podmínky zpracování osobních údajů společností CETIN a.s. jsou dostupné na <https://www.cetin.cz/zasady-ochrany-osobnich-udaju>.

V případě dotazů k Vyjádření kontaktujte prosím asistenční linku 800 630 630.

Přílohami Vyjádření jsou:

- *Všeobecné podmínky ochrany SEK*
- *Informace k vytýčení SEK ve vlastnictví společnosti CETIN a.s.*
- *Informace o možném napojení na SEK ve vlastnictví společnosti CETIN a.s.*
- *Situační výkres (obsahuje Zájmové území určené a vyznačené Žadatelem a výřezy účelové mapy SEK)*

Vyjádření vydala společnost **CETIN a.s.** dne: 22. 9. 2021.



CETIN a.s.
Českomoravská 2510/19, Libeň
190 00 Praha 9
DIČ: CZ04084063

102

VŠEOBECNÉ PODMÍNKY OCHRANY SÍTĚ ELEKTRONICKÝCH KOMUNIKACÍ společnosti CETIN a.s.**1. PLATNOST VŠEOBECNÝCH PODMÍNEK**

- i) Tyto Všeobecné podmínky ochrany sítě elektronických komunikací (dále jen „VPOSEK“) tvoří součást Vyjádření (jak je tento pojem definován níže v článku 2 VPOSEK).
- ii) V případě rozporu mezi Vyjádřením a těmito VPOSEK mají přednost ustanovení Vyjádření, pokud není těmito VPOSEK stanoveno jinak.

2. DEFINICE

Níže uvedené termíny, jsou-li použity v těchto VPOSEK a uvozeny velkým písmenem, mají následující význam, není-li těmito VPOSEK a/nebo Příslušnými požadavky stanoveno výslovně jinak:

„**CETIN**“ znamená CETIN a.s. se sídlem Českomoravská 2510/19, Libeň, 190 00 Praha 9, IČO: 04084063, zapsaná v obchodním rejstříku vedeném Městským soudem v Praze pod spz. B 20623;

„**Den**“ je kalendářní den;

„**Kabelovod**“ podzemní zařízení sestávající se z tělesa Kabelovodu a kabelových komor, sloužící k zatahování kabelů a ochranných trubek;

„**Občanský zákoník**“ znamená zákon č. 89/2012 Sb., občanský zákoník, v účinném znění;

„**POS**“ je zaměstnanec společnosti CETIN, pověřený ochranou sítě, Eva Pyroutková, tel.: 602 428 844, e-mail: eva.pyroutkova@cetin.cz;

„**Pracovní den**“ znamená Den, kromě soboty, neděle, a státních svátků a ostatních svátků ve smyslu zákona č. 245/2000 Sb., o státních svátcích, o významných dnech a o dnech pracovního klidu, v účinném znění;

„**Příslušné požadavky**“ znamená jakýkoli a každý příslušný právní předpis, vč. technických norem, nebo normativní právní akt veřejné správy či samosprávy, nebo jakékoli rozhodnutí, povolení, souhlas nebo licenci, včetně podmínek, které s ním souvisí;

„**Překládka**“ je stavba spočívající ve změně trasy vedení SEK ve vlastnictví CETIN nebo přemístění zařízení SEK ve vlastnictví CETIN; Stavebník, který Překládku vyvolal, je dle ustanovení § 104 odst. 17 Zákona o elektronických komunikacích povinen uhradit společnosti CETIN veškeré náklady na nezbytné úpravy dotčeného úseku SEK, a to na úrovni stávajícího technického řešení;

„**SEK**“ je síť elektronických komunikací ve vlastnictví CETIN;

„**Stavba**“ je stavba a/nebo činnost ve vztahu, k níž bylo vydáno Vyjádření, a je prováděna Stavebníkem a/nebo Žadatelem v souladu s Příslušnými požadavky, povolená příslušným správním rozhodnutím vydaným dle Stavebního zákona;

„**Stavebník**“ je osoba takto označená ve Vyjádření;

„**Stavební zákon**“ je zákon č. 183/2006 Sb., o územním plánování a stavebním řádu;

„**Vyjádření**“ je vyjádření o existenci sítě elektronických komunikací vydané společností CETIN dne 22. 9. 2021 pod č.j. 799687/21;

„**Zájmové území**“ je území označené Žadatelem a/nebo Stavebníkem v Žádosti;

„**Situační výkres**“ je výkres, který je přílohou Vyjádření a obsahuje Zájmové území určené a vyznačené Žadatelem v Žádosti a výřezy účelové mapy SEK;

„**Zákon o elektronických komunikacích**“ je zákon č. 127/2005 Sb., o elektronických komunikacích a o změně některých souvisejících zákonů, v účinném znění;

„**Žadatel**“ je osoba takto označená ve Vyjádření.

„**Žádost**“ je žádost, kterou Žadatel a/nebo Stavebník požádal CETIN o vydání Vyjádření.

3. PLATNOST A ÚČINNOST VPOSEK

Tyto VPOSEK jsou platné a účinné dnem odeslání Vyjádření na i) adresu elektronické pošty Stavebníka a/nebo Žadatele uvedenou v Žádosti nebo ii) adresu pro doručení prostřednictvím poštovní přepravy uvedenou Stavebníkem a/nebo Žadatelem v Žádosti.

4. OBECNÁ PRÁVA A POVINNOSTI STAVEBNÍKA A/NEBO ŽADATELE

- (i) Stavebník, Žadatel je výslovně srozuměn s tím, že SEK je veřejně prospěšným zařízením, byla zřízena ve veřejném zájmu a je chráněna Příslušnými požadavky.
- (ii) SEK je chráněna ochranným pásmem, jehož rozsah je stanoven (a) ustanovením § 102 Zákona o elektronických komunikacích a/nebo (b) právními předpisy účinnými před Zákonom o elektronických komunikacích, není-li Příslušnými požadavky stanoveno jinak.
- (iii) Stavebník, Žadatel nebo jím pověřená třetí osoba, je povinen při provádění Stavby nebo jiných prací, při odstraňování havárií a projektování staveb, řídit se Příslušnými požadavky, správnou praxí v oboru stavebnictví a technologickými postupy a je povinen učinit veškerá nezbytná opatření vyžadovaná Příslušnými požadavky k ochraně SEK před poškozením. Povinnosti dle tohoto odstavce má Stavebník rovněž ve vztahu k SEK, které se nachází mimo Zájmové území.
- (iv) Při zjištění jakéhokoli rozporu mezi údaji v Situačním výkresu, který je přílohou Vyjádření a skutečným stavem, je Stavebník a/nebo Žadatel povinen bez zbytečného odkladu, nejpozději Den následující po zjištění takové skutečnosti, zjištěný rozpor oznámit POS.
- (v) Stavebník, Žadatel nebo jím pověřená třetí osoba, je povinen každé poškození či krádež SEK bezodkladně, nejpozději Den následující po zjištění takové skutečnosti, oznámit takovou skutečnost dohledovému centru společnosti CETIN na telefonní číslo +420 238 464 190.
- (vi) Bude-li Stavebník, Žadatel nebo jím pověřená třetí osoba na společnosti CETIN požadovat, aby se jako účastník správního řízení, pro jehož účely bylo toto Vyjádření vydáno, vzdala práva na odvolání proti rozhodnutí vydanému ve správním řízení, je oprávněn kontaktovat POS.

5. POVINNOSTI STAVEBNÍKA PŘI PŘÍPRAVĚ STAVBY

- (i) Při projektování Stavby je Stavebník povinen zajistit, aby projektová dokumentace Stavby (i) zohledňovala veškeré požadavky na ochranu SEK vyplývající z Příslušných požadavků, zejména ze Zákona o elektronických komunikacích a Stavebního zákona, (ii) respektovala správnou praxi v oboru stavebnictví a technologické postupy a (iii) umožňovala, aby i po provedení a umístění Stavby dle takové projektové dokumentace byla společnost CETIN, jako vlastník SEK schopna bez jakýchkoli omezení a překážek provozovat SEK, provádět údržbu a opravy SEK.
- (ii) Nebude-li možné projektovou dokumentaci zajistit některý, byť i jeden z požadavků dle předchozího odstavce (i) a/nebo umístění Stavby by mohlo způsobit, že nebude naplněn některý, byť i jeden z požadavků dle předchozího odstavce (i), vyvolá Stavebník Překládku.
- (iii) Při projektování Stavby, která se nachází nebo je u ní zamýšleno, že se bude nacházet v ochranném pásmu radiových tras společnosti CETIN a překračuje výšku 15 m nad zemským povrchem, a to včetně dočasných objektů zařízení staveníště (jeřáby, konstrukce, atd.) je Stavebník povinen písemně kontaktovat POS za účelem získání konkrétního stanoviska a podmínek k ochraně radiových tras společnosti CETIN a pro určení, zda Stavba vyvolá Překládku. Ochranné pásmo radiových tras v šíři 50m je zakresleno do situačního výkresu, který je součástí tohoto Vyjádření.

VŠEOBECNÉ PODMÍNKY OCHRANY SÍTĚ ELEKTRONICKÝCH KOMUNIKACÍ společnosti CETIN a.s.

Číslo jednací: 799687/21

Číslo žádosti: 0121 268 302

- (iv) Pokud se v Zájmovém území nachází podzemní silové vedení (NN) ve vlastnictví společnosti CETIN, je Stavebník povinen ve vztahu k projektové dokumentaci zajistit totéž, co je uvedeno pod písm (i) tohoto článku 5, přičemž platí, že Stavebník vyvolá Překládku v případech uvedených pod písm (ii) tohoto článku 5.
- (v) Stavebník je povinen při projektování Stavby, která je stavbou (a) zařízení silových elektrických sítí (VN, VVN a ZVVN) a/nebo (b) trakčních vedení, provést výpočet či posouzení rušivých vlivů na SEK, zpracovat ochranná opatření, to vše dle a v souladu s Příslušnými požadavky. Stavebník je povinen nejpozději třicet (30) Dnů před podáním žádosti o vydání příslušného správního rozhodnutí k umístění Stavby dle Stavebního zákona předat POS výpočet či posouzení rušivých vlivů na SEK a zpracovaná ochranná opatření.
- (vi) Je-li Stavba v souběhu s Kabelovodem, nebo Kabelovod kříží, je Stavebník povinen nejpozději ke Dni, ke kterému započne se zpracováním projektové dokumentace ke Stavbě, oznámit POS a zpracovat POS (a) veškeré případy, kdy trajektorie podvrtné a protlaků budou vedeny ve vzdálenosti menší, než je 1,5 m od Kabelovodu a (b) jakékoliv výkopové práce, které budou nebo by mohly být vedeny v úrovni či pod úrovní Kabelovodu nebo kabelové komory.
- (vii) Je-li Stavba umístěna nebo má být umístěna v blízkosti Kabelovodu, ve vzdálenosti menší, než jsou 2 m nebo kříží-li Stavba Kabelovod ve vzdálenosti menší, než je 0,5 m nad nebo kdekoliv pod Kabelovodem, je Stavebník povinen předložit POS k posouzení zakreslení Stavby v příčných řezech, přičemž do příčného řezu je Stavebník rovněž povinen zakreslit profil kabelové komory.

6. POVINNOSTI STAVEBNÍKA PŘI PROVÁDĚNÍ STAVBY

- (i) Stavebník je před započítím jakýchkoliv zemních prací ve vztahu ke Stavbě povinen vytýčit trasu SEK na terénu dle Příslušných požadavků a dle Stavebního zákona. S vytýčenou trasou SEK je Stavebník povinen seznámit všechny osoby, které budou anebo by mohly zemní práce ve vztahu ke Stavbě provádět. V případě porušení této povinnosti bude Stavebník odpovědný společnosti CETIN za náklady a škody, které porušením této povinnosti společnosti CETIN vzniknou a je povinen je společnosti CETIN uhradit.
- (ii) Pět (5) Pracovních dní před započítím jakýchkoliv prací ve vztahu ke Stavbě je Stavebník povinen oznámit společnosti CETIN, že zahájí práce či činnosti ve vztahu ke Stavbě. Písemné oznámení dle předchozí věty zašle Stavebník na adresu elektronické pošty POS a bude obsahovat minimálně číslo jednací Vyjádření a kontaktní údaje Stavebníka.
- (iii) Stavebník je povinen zabezpečit a zajistit SEK proti mechanickému poškození, a to zpravidla dočasným umístěním silničních betonových panelů nad kabelovou trasou SEK. Do doby, než je zajištěna a zabezpečena ochrana SEK proti mechanickému poškození, není Stavebník oprávněn přejíždět vozidly nebo stavební mechanizací kabelovou trasu SEK. Při přepravě vysokých nákladů nebo při projíždění stroji, vozidly či mechanizací pod nadzemním vedením SEK je Stavebník povinen prověřit, zda výška nadzemního vedení SEK je dostatečná a umožňuje spolehlivý a bezpečný způsob přepravy nákladu či průjezdu strojů, vozidel či mechanizace.
- (iv) Při provádění zemních prací v blízkosti SEK je Stavebník povinen postupovat tak, aby nedošlo ke změně hloubky uložení nebo prostorového uspořádání SEK. V místech, kde SEK vystupuje ze země do budovy, rozváděče, na sloup apod. je Stavebník povinen vykonávat zemní práce se zvýšenou mírou opatrnosti, výkopové práce v blízkosti sloupů nadzemního vedení SEK je Stavebník povinen provádět v takové vzdálenosti od sloupu nadzemního vedení SEK,

kteřá je dostatečná k tomu, aby nedošlo nebo nemohlo dojít k narušení stability sloupu nadzemního vedení SEK. Stavebník je povinen zajistit, aby jakoukoliv jeho činností nedošlo bez souhlasu a vědomí společnosti CETIN (a) ke změně nivelety terénu, a/nebo (b) k výsadbě trvalých porostů, a/nebo (c) ke změně rozsahu a změně konstrukce zpevněných ploch. Pokud došlo k odkrytí SEK, je Stavebník povinen SEK po celou dobu odkrytí náležitě zabezpečit proti prověšení, poškození a odcizení.

- (v) Zjistí-li Stavebník kdykoliv během provádění prací ve vztahu ke Stavbě jakýkoliv rozpor mezi údaji v projektové dokumentaci a skutečností, je povinen bezodkladně přerušit práce a oznámit zjištěný rozpor na adresu elektronické pošty POS. Stavebník není oprávněn pokračovat v pracích ve vztahu ke Stavbě do doby, než získá písemný souhlas POS s pokračováním prací.
- (vi) Stavebník není bez předchozího písemného souhlasu společnosti CETIN oprávněn manipulovat s kryty kabelových komor, jakkoliv zakrývat vstupy do kabelových komor, a to ani dočasně, vstupovat do kabelových komor, jakkoliv manipulovat s případně odkrytými prvky SEK či s jakýmkoliv jiným zařízením se SEK souvisejícím. Rovněž bez předchozího písemného souhlasu společnosti CETIN není Stavebník oprávněn umístit nad trasou Kabelovodu jakoukoliv jinou síť technické infrastruktury v podélném směru.
- (vii) Byla-li v souladu s Vyjádřením a těmito VPOSEK odkryta SEK je Stavebník povinen tři (3) Pracovní dny před zakrytím SEK písemně oznámit POS zakrytí SEK a vyzvat ho ke kontrole před zakrytím. Oznámení Stavebníka dle předchozí věty musí obsahovat minimálně předpokládaný Den zakrytí, číslo jednací Vyjádření a kontaktní údaje Stavebníka. Stavebník není oprávněn provést zakrytí do doby, než získá písemný souhlas POS se zakrytím.

7. ROZHODNÉ PRÁVO

Vyjádření a VPOSEK se řídí českým právem, zejména Občanským zákoníkem, Zákonem o elektronických komunikacích a Stavebním zákonem. Veškeré spory z Vyjádření či VPOSEK vyplývající budou s konečnou platností řešeny u příslušného soudu České republiky.

8. PÍSEMNÝ STYK

Písemným stykem či pojmem „písemně“ se pro účely Vyjádření a VPOSEK rozumí předání zpráv jedním z těchto způsobů:

- v listinné podobě;
- e-mailovou zprávou s uznávaným elektronickým podpisem dle zák. č. 297/2016 Sb., o službách vytvářejících důvěru pro elektronické transakce, v účinném znění; a/nebo e-mailovou zprávou zaslou na adresu POS;

9. ZÁVĚREČNÁ USTANOVENÍ

- (i) Stavebník, Žadatel nebo jím pověřená třetí osoba je počinaje Dnem převzetí Vyjádření povinen užít informace a data uvedená ve Vyjádření pouze a výhradně k účelu, pro který mu byla tato poskytnuta. Stavebník, Žadatel nebo jím pověřená třetí osoba není oprávněn informace a data rozmnožovat, rozšiřovat, pronajímat, půjčovat či jinak umožnit jejich užívání třetí osobou bez předchozího písemného souhlasu společnosti CETIN.
- (ii) Pro případ porušení kterékoliv z povinností Stavebníka, Žadatele nebo jím pověřené třetí osoby, založené Vyjádřením /nebo těmito VPOSEK je Stavebník, Žadatel či jím pověřená třetí osoba odpovědný za veškeré náklady a škody, které společnosti CETIN vzniknou porušením povinností Stavebníka, Žadatele nebo jím pověřené třetí osoby.

Číslo jednací: 799687/21

Číslo žádosti: 0121 268 302

Informace o možném napojení na SEK ve vlastnictví společnosti CETIN a.s.

CETIN a.s. („CETIN“) poskytuje dle ustanovení § 161 odst. 1 Stavebního zákona tyto informace o podmínkách napojení Stavby a/nebo budovy označené v Žádosti na již existující SEK:

- (i) specifické podmínky napojení Stavby a/nebo budovy označené v Žádosti na již existující SEK Vám za společnost CETIN poskytne Bílek Petr, nám. Republiky 1488 Žďár nad Sázavou, e-mail: petr.bilek@cetin.cz („**Kontaktní osoba CETIN**“). Kontaktní osoba CETIN pro Vás bude koordinátorem případného napojení Stavby a/nebo budovy označené v Žádosti na již existující SEK, zejména poskytne informace o technickém řešení napojení a stanoví přípojný bod na již existující SEK;
- (ii) předpokladem pro napojení Stavby a/nebo budovy označené v Žádosti na již existující SEK je získání veškerých povolení a souhlasů vyžadovaných platnými právními předpisy pro vybudování té části SEK, která je nezbytná pro napojení Stavby a/nebo budovy označené v Žádosti na již existující SEK, je-li takových povolení a souhlasů dle platných právních předpisů pro vybudování SEK třeba, a rovněž splnění veškerých technických podmínek pro napojení na již existující SEK;

Další pro Vás užitečné informace k napojení na SEK ve vlastnictví společnosti CETIN a.s.:

- pokud Vaše Stavba bude umístována na základě správního rozhodnutí, doporučujeme žádost o vydání takového správního rozhodnutí podat tak, aby žádost obsahovala rovněž stavbu přípojky k SEK;
- doporučujeme stavbu přípojky k SEK v žádosti o vydání správního rozhodnutí označit jako stavební objekt - „SO trasa SEK společnosti CETIN a.s.“;
- trasu přípojky k SEK a místo napojení přípojky k SEK na již existující SEK společnosti CETIN a.s. konzultujte prosím s Kontaktní osobou CETIN;
- v případě, že jste dali na naše doporučení, a Vaše žádost o vydání správního rozhodnutí k umístění Stavby obsahovala rovněž stavbu přípojky k SEK, informujte Kontaktní osobu CETIN o nabytí právní moci správního rozhodnutí vydaného na Stavbu a stavbu přípojky k SEK, společnost CETIN a.s. se s Vámi dohodne na postoupení práv a povinností vyplývajících ze správního rozhodnutí na stavbu přípojky k SEK a zajistí výstavbu přípojky k SEK;
- stavíte-li budovu a/nebo je-li budova podstatně rekonstruována, mějte na paměti, že taková budova musí být vybavena fyzickou infrastrukturou uvnitř budovy, která umožní zavedení sítě elektronických komunikací až do koncového bodu sítě v prostoru budovy, který užívá koncový uživatel, budova musí být vybavena přístupovým bodem budovy - upozorňujeme, že se jedná o požadavky stanovené právním předpisem, zákonem č. 194/2017 Sb., o opatřeních ke snížení nákladů na zavádění vysokorychlostních sítí elektronických komunikací a o změně některých souvisejících zákonů, v účinném znění;
- doporučujeme provést přípravu budovy na následné vybudování vnitřních komunikačních rozvodů (např. trubkováním ve zdivu) nebo vybudovat vlastní komunikační rozvody umožňující napojení k SEK;
- stavíte-li budovu, mějte na paměti, že tato musí umožňovat vstup silnoproudých a komunikačních kabelů do budovy, umístění rozvodných skříní a provedení vnitřních silnoproudých a komunikačních rozvodů až ke koncovým bodům sítě. Vnitřní komunikační rozvody musí splňovat požadavky na zabezpečení proti zneužití;
- společnost CETIN a.s. Vám nabízí zhotovení typového projektu pro realizaci vnitřních rozvodů, koncového bodu sítě a řešení vstupu vedení SEK ke koncovému bodu sítě. Máte-li o zhotovení takového typového projektu zájem, prosím obraťte se na Kontaktní osobu CETIN, dohodne s Vámi vše potřebné.

Požadujete-li jakékoliv další informace o možném napojení Stavby a/nebo budovy označené v Žádosti na již existující SEK, prosíme kontaktujte Kontaktní osobu CETIN.

A zde www.zrychlujemecesko.cz můžete zjistit, jak je lokalita, kterou jste označil v Žádosti pokryta SEK ve vlastnictví CETIN, jakou rychlost připojení SEK umožňuje, a jak takové připojení můžete získat.

Číslo jednací: 799687/21

Číslo žádosti: 0121 268 302

Informace k vytyčení *SEK*

V případě požadavku na vytyčení *SEK* společnosti *CETIN* se, prosím, obraťte na společnosti uvedené níže:

CETIN a.s. - středisko Morava jih

se sídlem: Českomoravská 2510/19, Libeň, 190 00 Praha 9
IČ: 04084063 DIČ: CZ04084063
kontakt: tel: 238461267 obslužná doba po-pa 7 - 15 hod

TEMO-TELEKOMUNIKACE, a.s. - výhradní dodavatel společnosti CETIN a.s.

se sídlem: U Záběhlického zámku 233/15, 106 00 Praha 10
IČ: 25740253 DIČ: CZ25740253
kontakt: Vlček Josef, mobil: 606722446, e-mail: josef.vlcek2@temo.cz

CONTENT, s.r.o.

se sídlem: Karlov 1246, 594 01 Velké Meziříčí, pobočka: Okružní 28/18, 591 01 Žďár nad Sázavou
IČ: 63492164 DIČ: CZ63492164
kontakt: Martin Kalina, tel/fax: 566521721, mobil: 777702117, e-mail: kalina@content-vm.cz, vytycenisiti@seznam.cz

ELTER, s.r.o.

se sídlem: Straněnská 1149, 539 01 Hlinsko
IČ: 49814419 DIČ: CZ49814419
kontakt: tel.: 469312100, mobil: 731115925, e-mail: elter.hlinsko@xaz.cz
Havel Stanislav, mobil: 736778264, Chadima Zdeněk, mobil: 731115933

GIS-STAVINVEX, a.s.

se sídlem: Pražská 1156, Pelhřimov
IČ: 25163558 DIČ: CZ25163558
kontakt: Petr Novák, mobil: 737 286 334, tel/fax: 596 541 102, e-mail: ostrava@gis-stavinvex.cz

Chadima Zdeněk

se sídlem: Máchova 257, 539 73 Skuteč
IČ: 01222163 DIČ:
kontakt: Zdeněk Chadima, tel: 731115933, e-mail: z.chadima@tiscali.cz

Jiří Novotný, Montáž, údržba a servis tel.sítí - okr. Třebíč, Znojmo

se sídlem: Akad. Práta 524, 675 55 Hrotovice, okr. Třebíč
IČ: 72377259 DIČ:
kontakt: Jiří Novotný, tel.: 568860888, mobil: 777318588, e-mail: novotny.hrotovice@seznam.cz

Josef Joura

se sídlem: Okřešice 53, okres Třebíč, 674 01
IČ: 88282091 DIČ: CZ6312180820
kontakt: Josef Joura, mobil: 602578674, e-mail: josefjoura@seznam.cz

Karel Horský

se sídlem: Poličská 877/36, 568 02 Svitavy - Předměstí
IČ: 01377841 DIČ:
kontakt: Karel Horský, mobil: 602 483 023, e-mail: k.horsky.sy@gmail.com

Číslo jednací: 799687/21

Číslo žádosti: 0121 268 302

K+K ELTEC, s.r.o.

se sídlem: Smetanova 997, 517 41 Kostelec nad Orlicí
IČ: 25277308 DIČ: CZ25277308
kontakt: Radovan Krsek, mobil: 603486395, e-mail: krsek@eltec.cz

PELMONT s.r.o

se sídlem: Vlášnická 1111, 393 01 Pelhřimov
IČ: 25172786 DIČ: CZ25172786
kontakt: Karel Pichl, tel.: 565325325, fax: 565333565, mobil: 602227227, e-mail: pelmont@pelmont.cz

Radim Zabloudil

se sídlem: Tábor 2356/28a, 602 00 Brno - Žabovřesky
IČ: 74899589 DIČ: CZ6210151585
kontakt: Radim Zabloudil, mobil: 602760276, e-mail: radim.zabloudil@seznam.cz

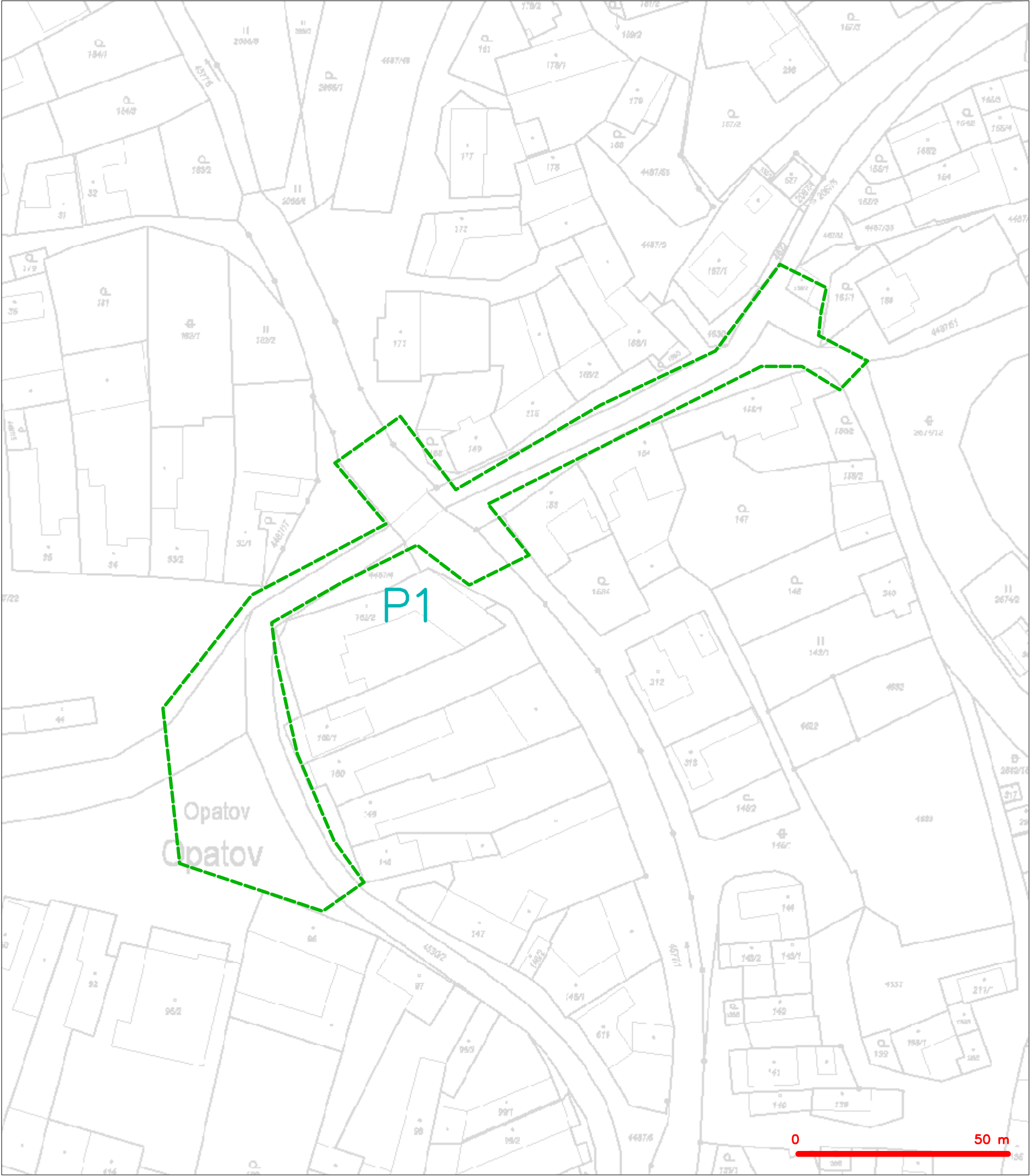
TELEPROG s.r.o.,

se sídlem: Znojemská 4665/78a, 586 01 Jihlava
IČ: 60721197 DIČ: CZ60721197
kontakt: Luboš Štěpnička, tel.: 567322089, fax: 567161319, mobil: 602782898, e-mail: stepnicka@teleprog.cz

Vegacom, a.s.

se sídlem: Rantířov 20, (Areál Agropodnik), 588 41 Vyskytná nad Jihlavou
IČ: 25788680 DIČ: CZ25788680
kontakt: Martin Pečar, mobil: 603855658, e-mail: pecar@vegacom.cz
Zdeněk Plšek, mobil: 605232401, e-mail: plsek@vegacom.cz

SITUAČNÍ VÝKRES - ZÁJMOVÉ ÚZEMÍ



LEGENDA
----- hranice zájmového území k vyjádření


CETIN a.s.
Českomoravská 2510/19, Libeň
190 00 Praha 9
DIČ: CZ04084063
102

The map displays the Opátov area with three proposed paths:

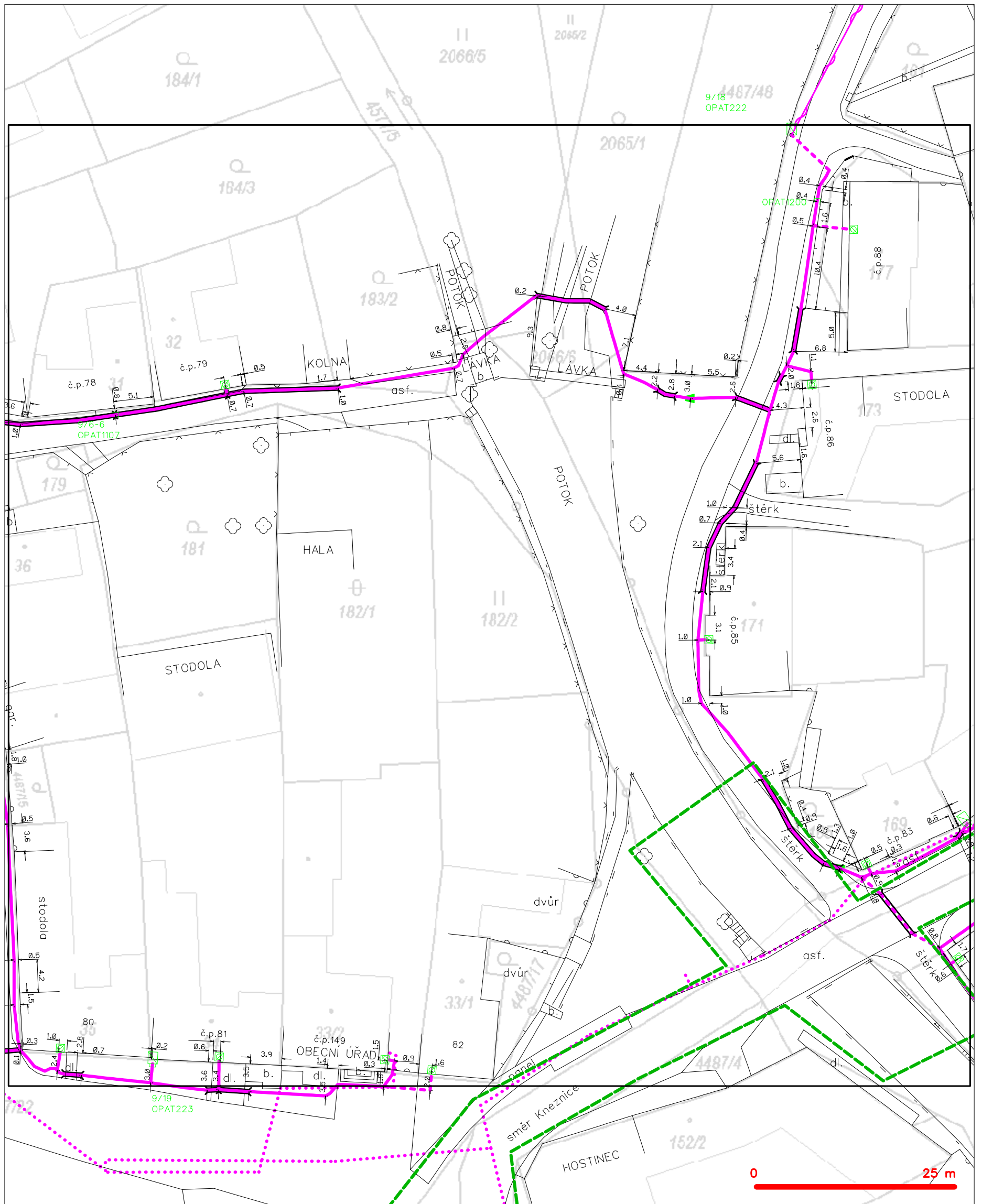
- P1-1**: A solid magenta line starting from the top left, passing through the center, and ending at the bottom right.
- P1-2**: A dashed green line starting from the top right, passing through the center, and ending at the bottom left.
- P1-3**: A solid magenta line with black dots, starting from the bottom left and ending at the bottom right.

The map includes a grid, various landmarks, and a scale bar from 0 to 50 meters.

LEGENDA

	hranice zájmového území k vyjádření		nezaměřený průběh optického kabelu, HDPE trubky
	NV přípojka, území s NV přípojkou CETIV		nebo souběh optického a metalického kabelu
	zaměřený průběh metalického kabelu		radiové sítě, ochranné pásmo radiové sítě
	zaměřený průběh optického kabelu, HDPE trubky		podzemní sítě
	nebo souběh optického a metalického kabelu		neprorazované sítě
	nezaměřený průběh metalického kabelu		podzemní sítě cizí
	podzemní sítě cizí		sítě s NV

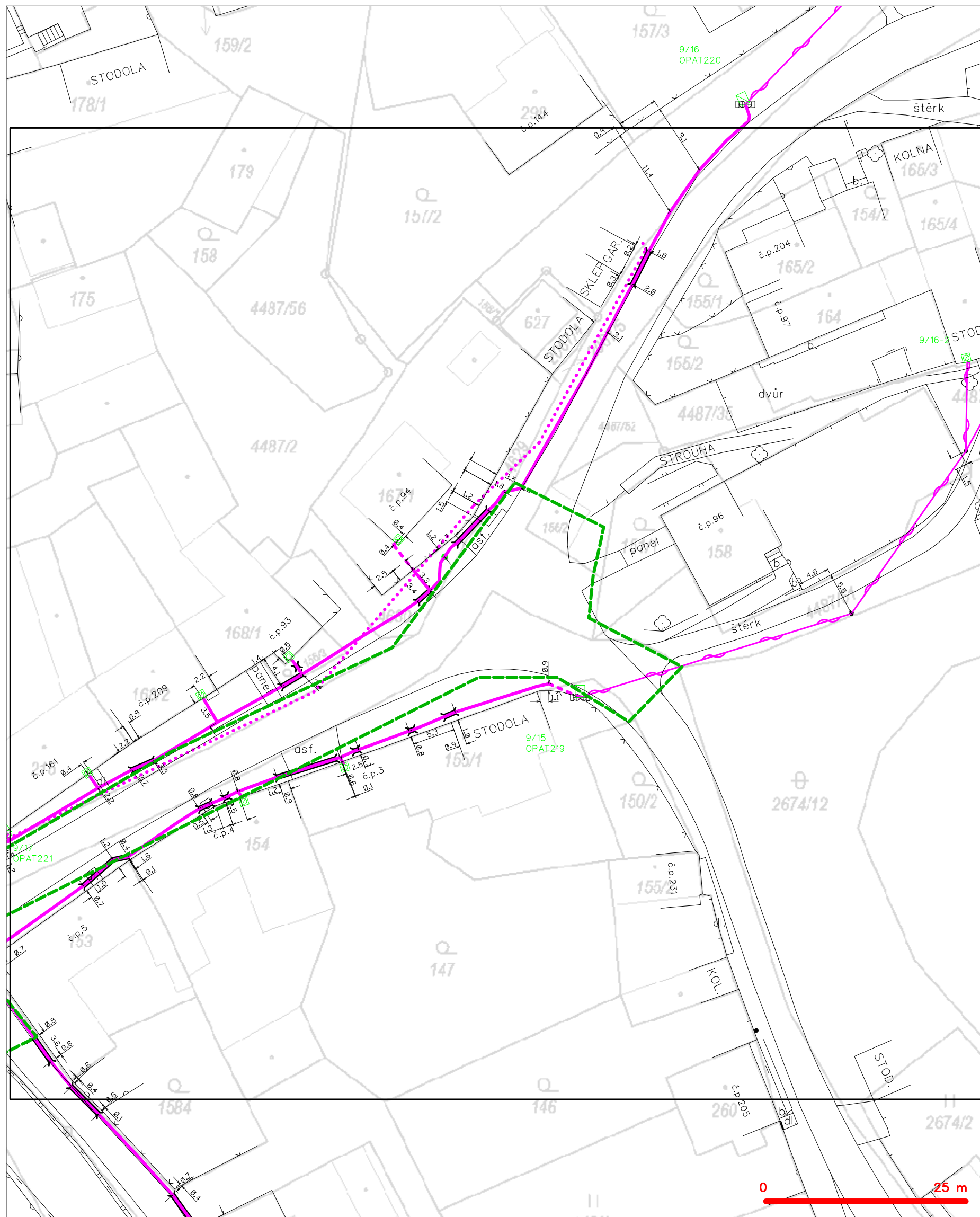
SITUAČNÍ VÝKRES - POLYGON 1, list kladu P1-1



LEGENDA

- | | | | |
|---|---|---|---|
| — | hranice zájmového území k vyjádření | — | nezaměřený průběh optického kabelu, HDPE trubky |
| — | NV přípojka, území s NV přípojkou CETIN | — | nebo souběh optického a metalického kabelu |
| — | zaměřený průběh metalického kabelu | — | radiové sítě, ochranné pásmo radiové sítě |
| — | zaměřený průběh optického kabelu, HDPE trubky | — | nadzemní sítě |
| — | nebo souběh optického a metalického kabelu | — | neprovazované sítě |
| — | nezaměřený průběh metalického kabelu | — | podzemní sítě cizí |
| — | nadzemní sítě cizí | — | sítě s NV |
- [] = kolektor, kabelovod

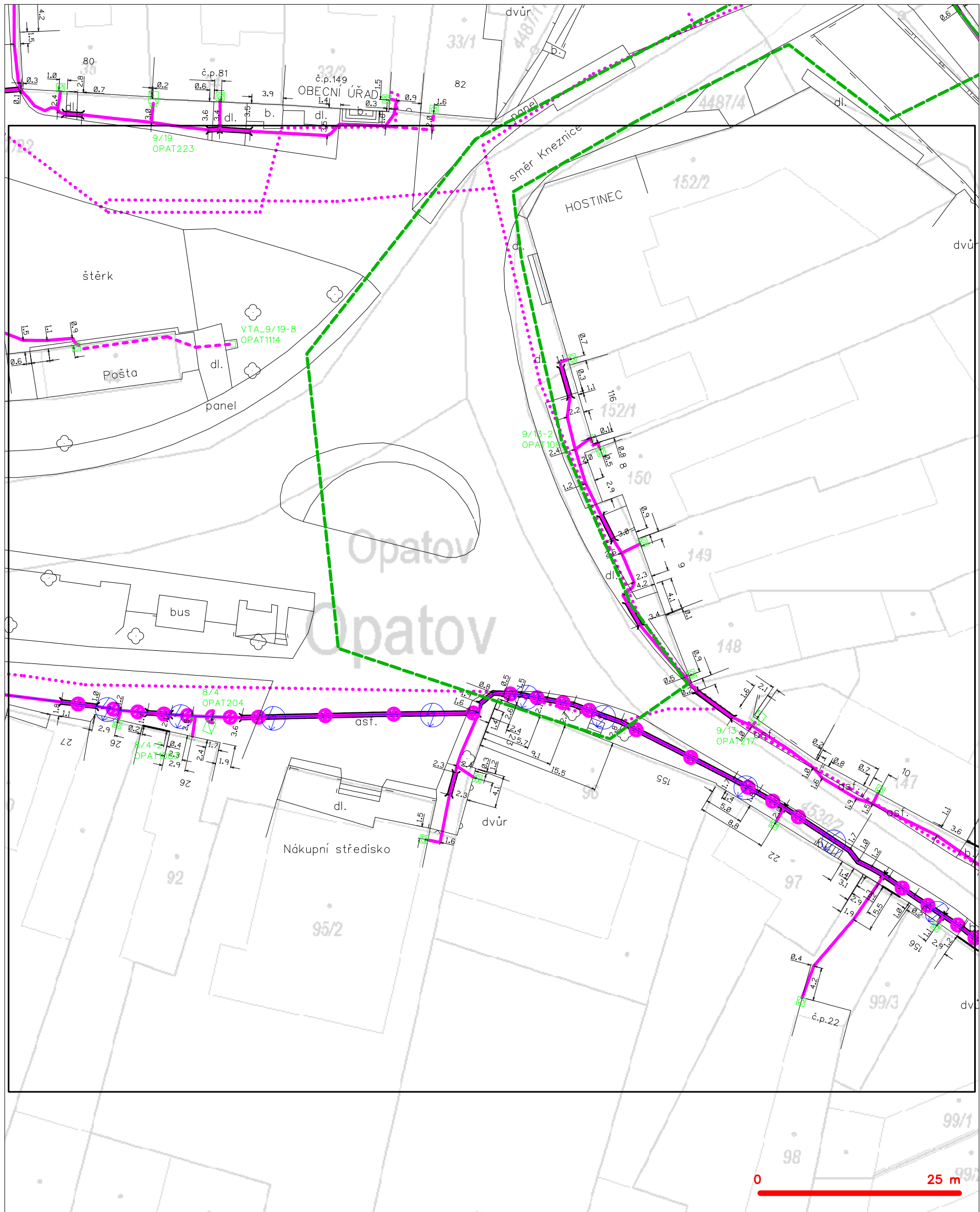
SITUAČNÍ VÝKRES - POLYGON 1, list kladu P1-2



LEGENDA

	hranice zájmového území k vyjádření		nezaměřený průběh optického kabelu, HDPE trubky
	NV přípojka, území s NV přípojkou CETIV		nebo souběh optického a metalického kabelu
	zaměřený průběh metalického kabelu		radiové sítě, ochranné pásmo radiové sítě
	zaměřený průběh optického kabelu, HDPE trubky		podzemní sítě
	nebo souběh optického a metalického kabelu		neprorazované sítě
	nezaměřený průběh metalického kabelu		podzemní sítě cizí
	podzemní sítě cizí		sítě s NV
			kolektor, kabelovod

SITUAČNÍ VÝKRES - POLYGON 1, list kladu P1-3



LEGENDA

- | | | | |
|-------|---|-----------|---|
| ----- | hranice zájmového území k vyjádření | ---(X)--- | nezaměřený průběh optického kabelu, HDPE trubky |
| ----- | NV přípojka, území s NV přípojkou CETIN | ---(X)--- | nebo souběh optického a metalického kabelu |
| ----- | zaměřený průběh metalického kabelu | ---(X)--- | radiové sítě, ochranné pásmo radiové sítě |
| ----- | zaměřený průběh optického kabelu, HDPE trubky | ---(X)--- | nadzemní sítě |
| ----- | nebo souběh optického a metalického kabelu | ---(X)--- | neprovazované sítě |
| ----- | nezaměřený průběh metalického kabelu | ---(X)--- | podzemní sítě cizí |
| ----- | nadzemní sítě cizí | ---(X)--- | sítě s NV |
| | | [] | kolektor, kabelovod |



EG.D, a.s., Lidická 1873/36, Černá Pole, 602 00 Brno

Projekční kancelář PRIS spol. s r.o.
Soňa Straková
Osová 717/20
62500 Brno

Třebíč, 24.09.2021

**Vyjádření o existenci zařízení distribuční soustavy (elektrická síť)
ve vlastnictví EG.D, a.s. a podmínkách práce v jeho blízkosti**

Investor stavby: Projekční kancelář PRIS spol. s r.o.
Název stavby: III/4026 Opatov – most ev. č. 4026-4
Místo stavby: KÚ Opatov na Moravě (711471), žadatelem vyznačené
 zájmové území

Toto vyjádření slouží pro informaci o stávajícím elektrickém zařízení
distribuční soustavy, vlastněném a provozovaném společností EG.D, a.s.,
a není vyjádřením pro územní a stavební řízení.

V zájmovém území výše uvedené stavby se nachází:

Nadzemní vedení VN
Distribuční trafostanice VN/NN
Podzemní vedení NN
Nadzemní vedení NN

Ke stavbě a činnosti v ochranných pásmech zařízení distribuční soustavy je investor povinen zajistit si písemný souhlas ve smyslu § 46 odst. 11 zákona č. 458/2000 Sb., o podmínkách podnikání a výkonu státní správy v energetických odvětvích, v platném znění.

Souhlas se stavbou a činností v ochranném pásmu zařízení distribuční soustavy uděluje EG.D, a.s. (dále jen EGD). S podáním žádosti o souhlas, prosím, předložte projektovou dokumentaci stavby s podrobným zákresem stavby, vedením VN, NN, okótování stavby od vedení (v ochranném pásmu), technickou zprávu stavby. Žádost podejte elektronicky na www.egd.cz – **Souhlas s činností a stavbou v ochranném pásmu.** Kontakty na správce zařízení jsou uvedeny v závěru tohoto vyjádření.

Dovolte, abychom Vás upozornili, že při provádění zemních nebo jiných

EG.D, a.s.

Poskytování informací k
sítím
Riegrova 348/78
674 01 Třebíč
www.egd.cz

Dana Hudečková
T +420-56860-4438
dana.hudeckova@egd.cz

Naše značka
D8626-26141215

Sídlo společnosti:
Lidická 1873/36
Černá Pole
602 00 Brno
Společnost je zapsána
v Obchodním rejstříku
vedeném Krajským soudem
v Brně, v oddílu B, vložce 8477
IČ: 280 85 400
DIČ: CZ28085400

prací, které mohou ohrozit předmětné distribuční a sdělovací zařízení, jste povinni dle zákona č. 309/2006 Sb. a nařízení vlády č. 591/2006 Sb. učinit veškerá opatření, aby nedošlo ke škodám na výše uvedeném zařízení, na majetku nebo na zdraví osob elektrickým proudem, zejména tím, že zajistíte:

1. Objednání přesného vytyčení distribuční sítě (trasy kabelu) v terénu, a to nejméně 14 dnů před zahájením prací v blízkosti podzemního kabelového vedení. V případě, že nebude možné trasu kabelu bezpečně určit pomocí vytyčovacího zařízení, je investor zemních prací povinen pro jednoznačné stanovení jeho polohy provést na určených místech a v nezbytném rozsahu ruční odkrytí kabelu podle pokynů zaměstnanců EGD. **Vytyčení kabelů VN, NN zajistí** Tomáš Chytka, tel.: 56860-4459, mail: tomas.chytka@egd.cz.
2. Provádění zemních prací v ochranném pásmu kabelového vedení výhradně klasickým ručním náradím bez použití jakýchkoli mechanismů s nejvyšší opatrností, nebude-li provozovatelem zařízení stanoveno jinak.
3. Výkopové práce v blízkosti nadzemního vedení budou prováděny tak, aby nedošlo k narušení stability podpěrných bodů a uzemňovací soustavy nebo nebyl jinak ohrožen provoz zařízení a bezpečnost osob. Zároveň požadujeme dodržovat platná ustanovení norem ČSN EN 50 110-1, PNE 33 3302 a PNE 33 0000-6, zvláště pak minimální dovolené vzdálenosti od vedení NN.
4. Při provádění stavebních prací nesmí dojít k poškození a znepřístupnění zařízení distribuční soustavy.
5. Ohlášení jakéhokoli poškození distribučního a sdělovacího zařízení na telefonním čísle Nonstop linky EGD **800 22 55 77**.

Kontakty správců zařízení:

VN+NN:

Regionální správa, Tomáš Bajgl, tel.: 56860-4452, mail: tomas.bajgl@egd.cz

Vyjádření má platnost do 22.09.2023.

Upozorňujeme Vás na možnou polohovou odchylku vedení v přiložené situaci s informativním zákresem sítě.

Do přiložené a námi orazítované situace jsme **informativně** zakreslili:

- červeně čárkovaně nadzemní vedení VN
- zeleně plně podzemní vedení NN
- zeleně čárkovaně nadzemní vedení NN
- polygon s černým obrysem podzemní chránička
- fialově plně zrušené podzemní vedení



Při vytyčení trasy zařízení a ke všem dalším, souvisejícím jednáním předložte, prosím, toto vyjádření.

Vyjádření nenahrazuje a neuvádí připojovací podmínky. V případě, že požadujete připojení nového odběrného místa či změnu příkonu, můžete podat žádost elektronicky na www.egd.cz.

S přátelským pozdravem

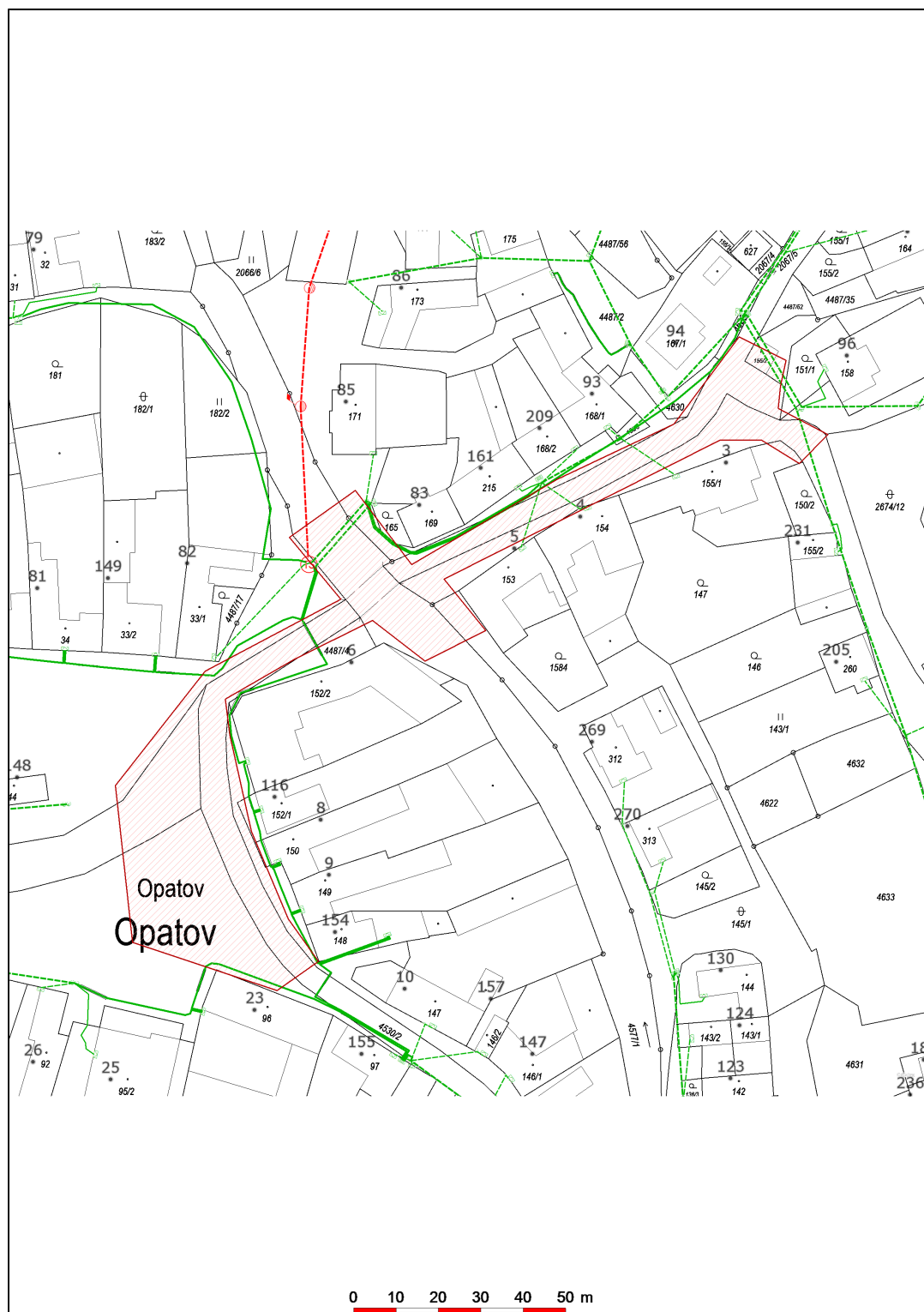
EG.D, a.s.

001

EG.D, a.s.
Lidická 1873/36, Černá Pole, 602 00 Brno

Příloha: Orazítkovaná situace s informativním zákresem sítí

Informativní zákres sítí **elektro** k žádosti 26141215



Datum 22.09.2021

eg.d

001

EG.D, a.s.
Lidická 1873/36, Černá Pole, 602 00 Brno

Informace o minimálních vzdálenostech a ochranných pásmech zařízení

Minimální vzdálenosti platné pro nadzemní vedení NN dle PNE 333302 (výběr)

Výška nad volným terénem: holé vodiče min. 6 m, izolované min. 5,5 m

Výška nad pozemními komunikacemi - silnice: holé vodiče min. 6 m, izolované min. 5,5 m; chodníky, cyklostezky: holé vodiče min. 5 m, izolované min. 4 m

Výška nad neschůdnou částí objektu: holé vodiče min. 0,5 m, izolované min. 0,3 m

Vzdálenost od okapů: holé vodiče min. 0,2 m, izolované min. 0,1 m

Výška nad schůdnými částmi objektu: holé vodiče min. 4 m, izolované min. 3 m

Vodorovná vzdálenost od schůdných částí objektu: holé vodiče min. 2 m, izolované min. 1 m

Minimální vzdálenosti holých vodičů od oken: nad – 1 m, vedle – 1 m, pod – 1 m, před – 2 m.

Minimální vzdálenosti holých vodičů od střešních oken: holé vodiče min. 3 m, izolované min. 2 m

Minimální vzdálenosti platné pro nadzemní vedení VN 22kV dle ČSN EN 50423-1, PNE 333301 (výběr)

Výška nad volným terénem: holé a izolované vodiče min. 6 m, slaněné min. 5,6 m

Výška nad pozemními komunikacemi – dálnice: min. 7 m; silnice: holé a izolované vodiče min. 6 m, slaněné min. 5,6 m; chodníky, cyklostezky: holé vodiče min. 6 m, izolované min. 5,6 m, slaněné min. 5 m

Ostatní vzdálenosti jsou uvedeny v PNE 333301.

Minimální vzdálenosti platné pro nadzemní vedení VVN 110 kV dle ČSN EN 50341-1, PNE 333300

Výška nad volným terénem a zemědělskými plochami: holé vodiče min. 6 m.

Výška nad účelovými komunikacemi: holé vodiče min. 6 m,

Výška nad silnicí: min. 7 m.

Ochranná pásma dle zákona č. 458/2000 Sb., § 46

1. Nadzemní vedení VN, VVN – je definováno jako souvislý prostor vymezený svislými rovinami vedenými po obou stranách vedení ve vodorovné vzdálenosti, měřené kolmo na vedení, která činí od krajního vodiče vedení na obě jeho strany:

pro zařízení zrealizovaná do 31.12.1994

- u venkovního vedení s napětím nad 1 kV do 35 kV včetně - **10 m**
- u venkovního vedení s napětím nad 35 kV do 110 kV včetně - **15 m**

pro zařízení zrealizovaná od 1.1.1995

- u vedení s napětím nad 1 kV do 35 kV včetně pro vodiče bez izolace - **7 m**, pro vodiče s izolací základní - **2 m**, pro závěsná kabelová vedení - **1 m**
- u venkovního vedení s napětím nad 35 kV do 110 kV včetně - **12 m**

2. kabelová vedení všech druhů napětí do 110 kV (včetně ovládacích, signálních, sdělovacích ve správě ECR) činí OP od krajního kabelu na každou stranu **1m**

3. Elektrická stanice – je vymezeno svislými rovinami vedenými ve vodorovné vzdálenosti

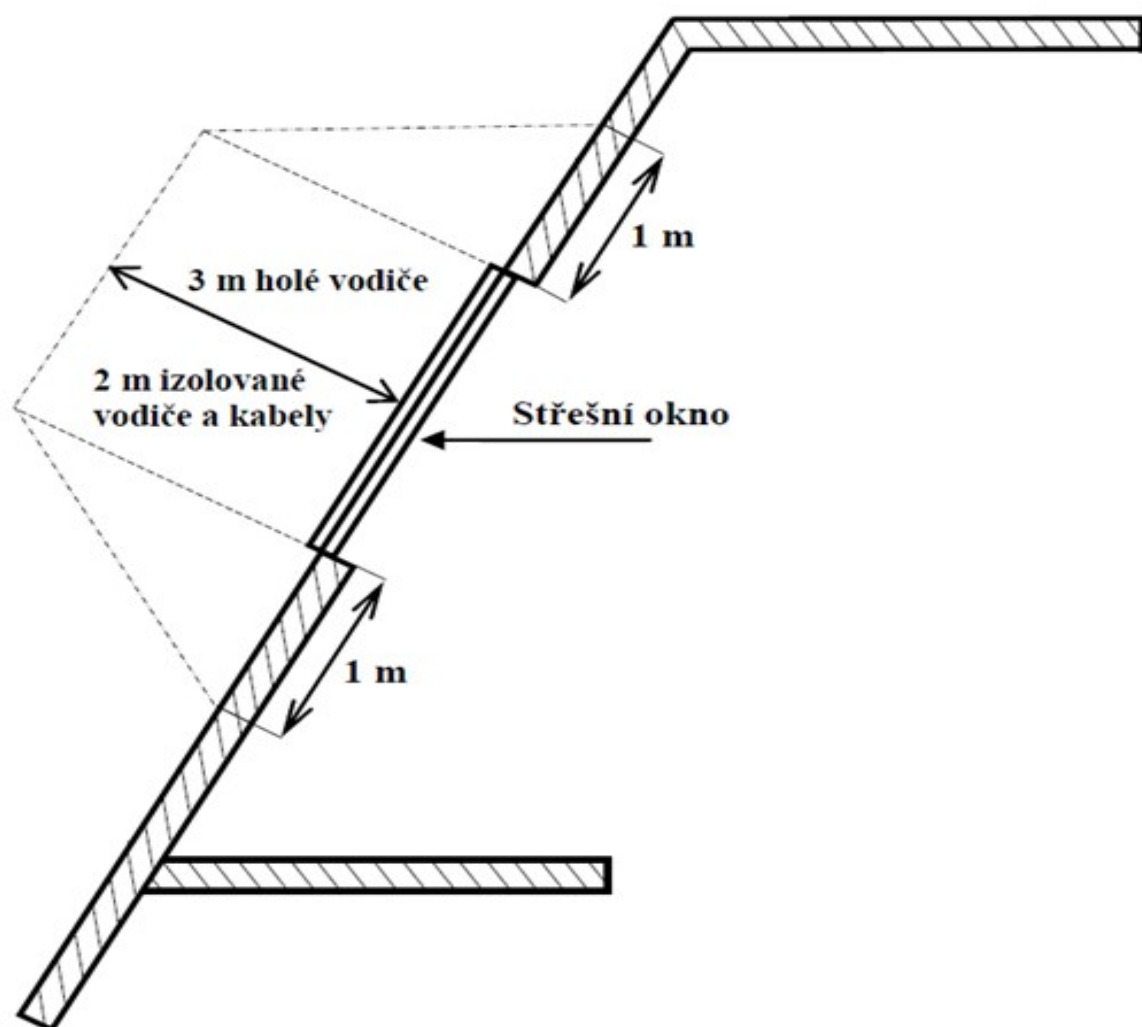
pro zařízení zrealizovaná do 31.12.1994

- u el.stanic s převodem napětí z úrovně nad 1 kV a menší než 52 kV na úroveň NN - **10 m**
- u el. stanic s napětím větším než 52 kV **30 m** kolmo na oplocenou nebo obezděnou hranici objektu stanice

pro zařízení zrealizovaná od 1.1.1995

- u venkovní stožárové el.stanice s převodem napětí z úrovně nad 1 kV a menší než 52 kV na úroveň NN - **7 m**
- u kompaktních a zděných el. stanic s převodem napětí z úrovně nad 1 kV a menší než 52 kV na úroveň NN – **2 m** a u vestavěných el. stanic – **1 m** od obestavění
- u venkovních elektrických stanic a dále stanic s napětím větším než 52 kV v budovách **20 m** od oplocení nebo od vnějšího líce obvodového zdiva

Další podmínky pro provádění činností a prací v OP kabelů jsou stanoveny ve vyjádření vystaveném EG.D, a.s., případně při vytýčení.





naše značka
5002467252
vyřizuje
Jaroslav Kápička
datum
22.09.2021

Projekční kancelář PRIS spol. s r.o.
Osová 717/20
62500 Brno

Věc:
III/4026 Opatov – most ev. č. 4026-4

K.ú. - p.č.: Opatov na Moravě

Stavebník: Projekční kancelář PRIS spol. s r.o., Osová 717/20, 62500 Brno

Účel stanoviska: Informace o výskytu sítí (formát PDF)

GasNet, s.r.o., jako provozovatel distribuční soustavy (PDS) a technické infrastruktury, zastoupený GasNet Služby, s.r.o., vydává toto stanovisko:

TOTO STANOVISKO SLOUŽÍ POUZE JAKO SDĚLENÍ O POLOZE A PRŮBĚHU PLYNÁRENSKÝCH ZAŘÍZENÍ A PLYNOVODNÍCH PŘÍPOJEK (dále jen PZ) V ZÁJMOVÉM ÚZEMÍ VYZNAČENÉM V PŘÍLOZE.

STANOVISKO BYLO VYGENEROVÁNO NA ZÁKLADĚ VAŠÍ ŽÁDOSTI AUTOMATICKY.

V zájmovém území vyznačeném v příloze tohoto stanoviska, nebo jeho blízkosti se NACHÁZÍ PROVOZOVANÁ PZ ve vlastnictví nebo správě GasNet s.r.o. - viz příloha s informativní polohou PZ a informací v legendě. Upozorňujeme, že v zájmovém území vyznačeném v příloze tohoto stanoviska se mohou nacházet PZ, která jsou ve fázi výstavby a doposud nebyla předána GasNet s.r.o. k provozování. Taktéž se v zájmovém území mohou nacházet PZ jiných vlastníků či správců, případně i dlouhodobě nefunkční/neprovozovaná PZ bez dostupných informací o jejich poloze a vlastnictví. Tato PZ NEJSOU v příloze vyznačena a NEJSOU předmětem tohoto stanoviska.

TOTO STANOVISKO NELZE POUŽÍT PRO:

- jednání s orgány státní správy ve věcech územního plánování a stavebního řádu dle zákona č. 183/2006 Sb. v platném znění ve věci územního řízení, řízení o územním souhlasu, veřejnoprávní smlouvy pro umístění stavby, zjednodušeného územního řízení, ohlášení, stavebního řízení, společné územního a stavebního řízení, vodoprávního rozhodnutí, veřejnoprávní smlouvy o provedení stavby nebo oznámení stavebního záměru s certifikátem autorizovaného inspektora.
 - pro zahájení stavební činnosti v ochranném a bezpečnostním pásmu PZ včetně objednání vytyčení za tímto účelem
- TOTO STANOVISKO LZE POUŽÍT POUZE PRO:
- případné upřesnění polohy PZ jeho vytyčením za účelem zpracování projektové dokumentace stavby. Vytyčení provede příslušná provozní oblast ZDARMA. Formulář a kontakt naleznete na <https://www.gasnet.cz/cs/ds-vytyceni-pz/>, lze využít QR kód, který je uveden v tomto stanovisku. Při podání žádosti uvede žadatel naši značku (číslo jednací) uvedenou v úvodu tohoto stanoviska. O provedeném vytyčení trasy bude sepsán protokol.

POKUD HODLÁTE POUŽÍT POSKYTNUTÉ INFORMACE PRO ZPRACOVÁNÍ PROJEKTOVÉ DOKUMENTACE (dále jen PD) ZA ÚČELEM ZÍSKÁNÍ SOUHLASU SE STAVEBNÍ ČINNOSTÍ V OCHRANNÉM A BEZPEČNOSTNÍM PÁSMU PZ, SDĚLUJEME VÁM TYTO DALŠÍ INFORMACE:

1) O poskytnutí polohy stávajících PZ ve správě GasNet, s.r.o. v digitální podobě (dgn,dwg) lze požádat prostřednictvím služby Vektorová data, která je dostupná na <https://dpo.gasnet.cz/zadost-o-vektorova-data>. Tato služba je určena odborné veřejnosti (projekční firmy) a obcím a krajům (oblast územního plánování).

2) PD, ve které budou zakreslena PZ dle poskytnutých mapových nebo elektronických podkladů, požadujeme předložit k

GasNet Služby, s.r.o.

Plynárenská 499/1 · Zábřovice · 602 00 Brno · T 555 90 10 10 · www.gasnet.cz

IČ: 27935311 · DIČ: CZ27935311

Zápis do obchodního rejstříku: Krajský soud v Brně, sp. zn. C 57165, dne 26. 7. 2007

Certificate of incorporation: Regional Court in Brno, ref. number C 57165, on 26th July 2007

Zákaznická linka GasNet 555 90 10 10, info@gasnet.cz, www.gasnet.cz

odsouhlasení podáním žádosti na portálu Distribuce plynu online <https://dpo.gasnet.cz/zadost-o-stanovisko>. Tato povinnost je dána ustanovením zákona č. 458/2000 Sb., §68 a §69.

3) PD bude vypracována ve smyslu stavebního zákona č. 183/2006 Sb. ve znění pozdějších předpisů.

4) Pokud v poskytnutých mapových podkladech naleznete informaci o PLÁNOVANÉ STAVBĚ PŘED REALIZACÍ, jedná se o situaci, kdy v zájmovém území nebo v jeho blízkosti se připravuje plynárenská stavba (rekonstrukce, nová výstavba, přeložka). V případě, že se bude jednat o připravovanou investici GasNet s.r.o., požadujeme Vaši stavbu koordinovat s naším záměrem.

5) Pokud v poskytnutých mapových podkladech naleznete informaci o PROVEDENÉ VÝSTAVBĚ, KTERÁ NENÍ UVEDENA DO PROVOZU, jedná se o situaci, kdy v zájmovém území nebo v jeho blízkosti je vybudováno PZ, které bude v blízké době uvedeno do provozu. Na tato PZ se vztahují ochranná, případně bezpečnostní pásma dle zákona č. 458/2000 Sb. ve znění pozdějších předpisů. Informace o možnosti poskytnutí digitálních dat (dgn,dwg) a podmínky výdeje získáte na adrese: <http://www.gasnet.cz/cs/zadost-o-vektorova-data/>.

6) Pokud Vaše zájmové území protíná PÁSMO VLIVU ANODOVÉHO UZEMNĚNÍ STANICE KATODICKÉ OCHRANY (SKAO), je třeba individuálního posouzení v závislosti na připravované stavbě. Je nutné podat novou žádost na <https://dpo.gasnet.cz/zadost-o-stanovisko> s důvodem žádosti Předprojektová příprava. K žádosti připojte podrobné informace o záměru stavby a její konstrukci. Obdržíte stanovisko, kde budou sděleny podrobné podmínky pro umístění stavby v blízkosti tohoto řízení.

7) V případě potřeby dalších informací kontaktujte technika prostřednictvím Kontaktního systému <http://www.gasnet.cz/cs/kontaktni-system/> (Stanovisko k existenci sítí a ke stavbě NEplynárenského zařízení).

PLYNOFIKACE NEMOVITOSTI:

Požadavek na připojení nového odběrného místa nebo technické změny u existujícího odběrného místa musí být projednán prostřednictvím žádosti o připojení k distribuční soustavě. Podrobné informace naleznete na stránkách GasNet s.r.o. <https://www.gasnet.cz/cs/zakaznik/>.

V případě, že plánovaná plynifikace vyvolá rozšíření plynovodní sítě (připojení více odběrných míst), musí být toto projednáno s GasNet s.r.o. Podrobné informace naleznete na stránkách <https://www.gasnet.cz/cs/zadost-o-rozsireni-ds/>.

Toto stanovisko platí pouze pro území vyznačené v příloze tohoto stanoviska a to 24 měsíců ode dne jeho vydání.

Za správnost a úplnost dokumentace předložené s žádostí včetně jejího souladu s platnými předpisy plně zodpovídá její zpracovatel. Stanovisko nenahrazuje případná další stanoviska k jiným částem stavby.

V případě další korespondence nebo jednání (např. změna stavby) uvádějte naši značku - 5002467252 a datum tohoto stanoviska. Kontakty jsou k dispozici na <https://www.gasnet.cz/cs/kontaktni-system/>.

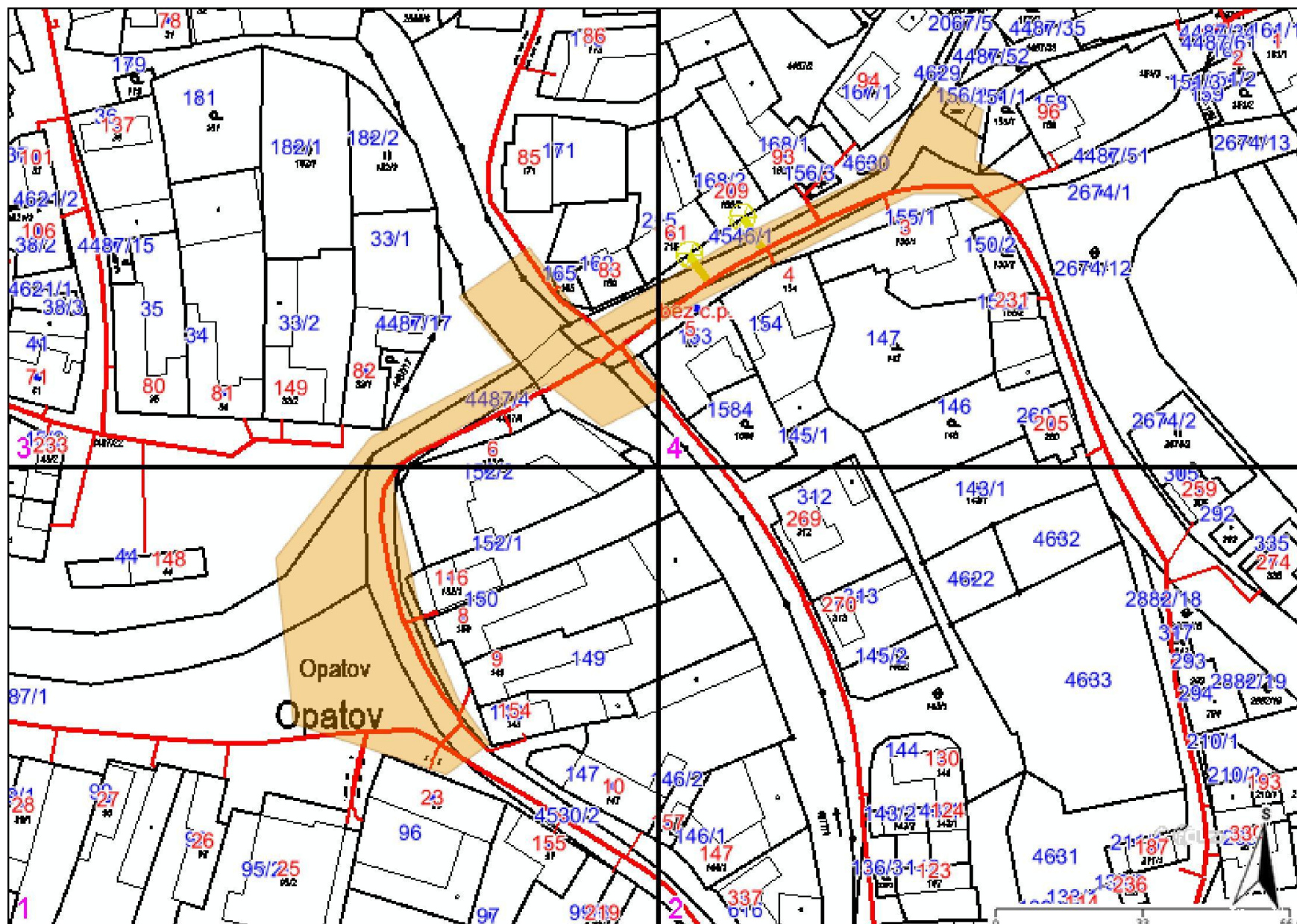


GasNet, s.r.o.
zastoupená společností GasNet Služby, s.r.o., IČ 27935311
Jaroslav Kápička
Vedoucí zpracování externích požadavků
Odbor zpracování externích požadavků

Přílohy: Detailní zákres plynárenského zařízení

Příloha: Detailní zakres plynárenského zařízení. Tato příloha je nedílnou součástí stanoviska č. 5002467252 ze dne 22.09.2021.

Provozovatel DS: GasNet, s.r.o.; Stavebník: Projektční kancelář PRIS spol. s r.o., Osová 717/20, 62500 Brno, K.ú.: Opatov na Moravě.

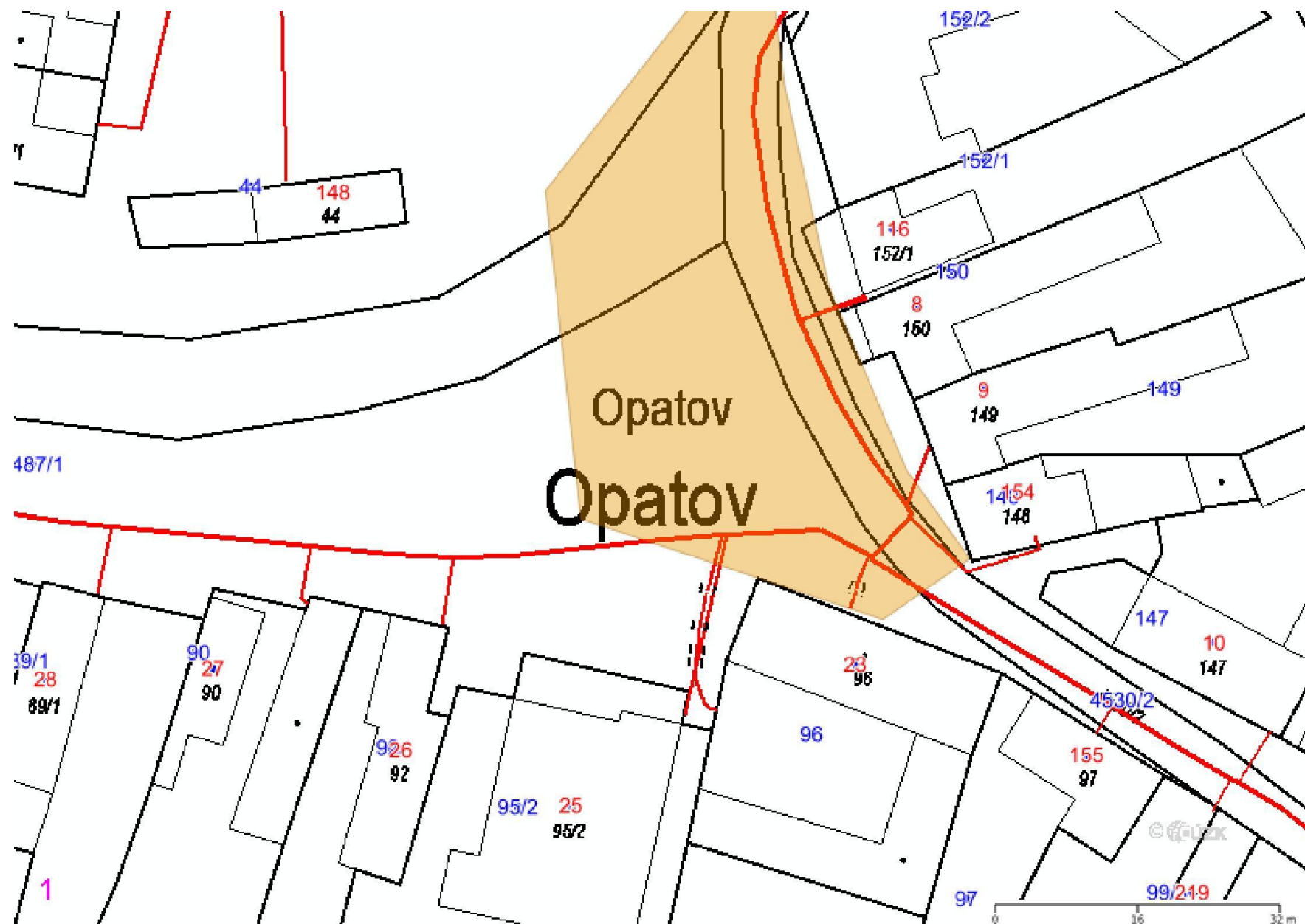


Legenda:

linie plynovodu	
	NTL
	STL
	VTL
	VVTL
	nefunkční
	plánovaná stavba před realizací
	ve výstavbě, neuvedeno do provozu
	regulační stanice
	ochranné zařízení
	kabel
	elektropřípojka
	kabel protikoroziční ochrany
	anodové uzemnění
	stanice katodové ochrany
	pásmo vlivu anodového uzemnění SKAO
	neplynovodní zařízení (linie/ bod)

Příloha: Detailní zákres plynárenského zařízení. Tato příloha je nedílnou součástí stanoviska č. 5002467252 ze dne 22.09.2021.

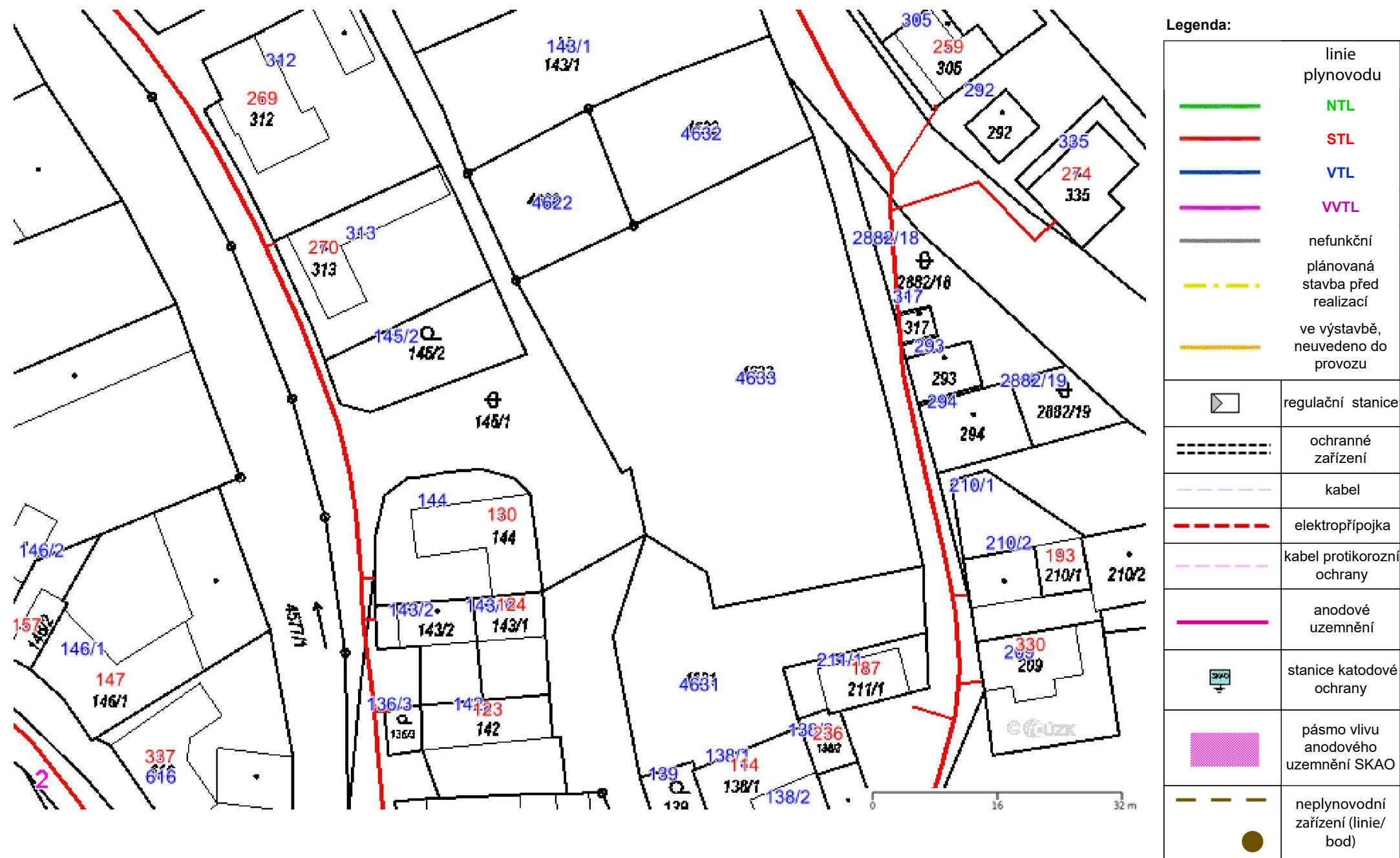
Provozovatel DS: GasNet, s.r.o.; Stavebník: Projekční kancelář PRIS spol. s r.o., Osová 717/20, 62500 Brno. K.ú.: Opatov na Moravě.



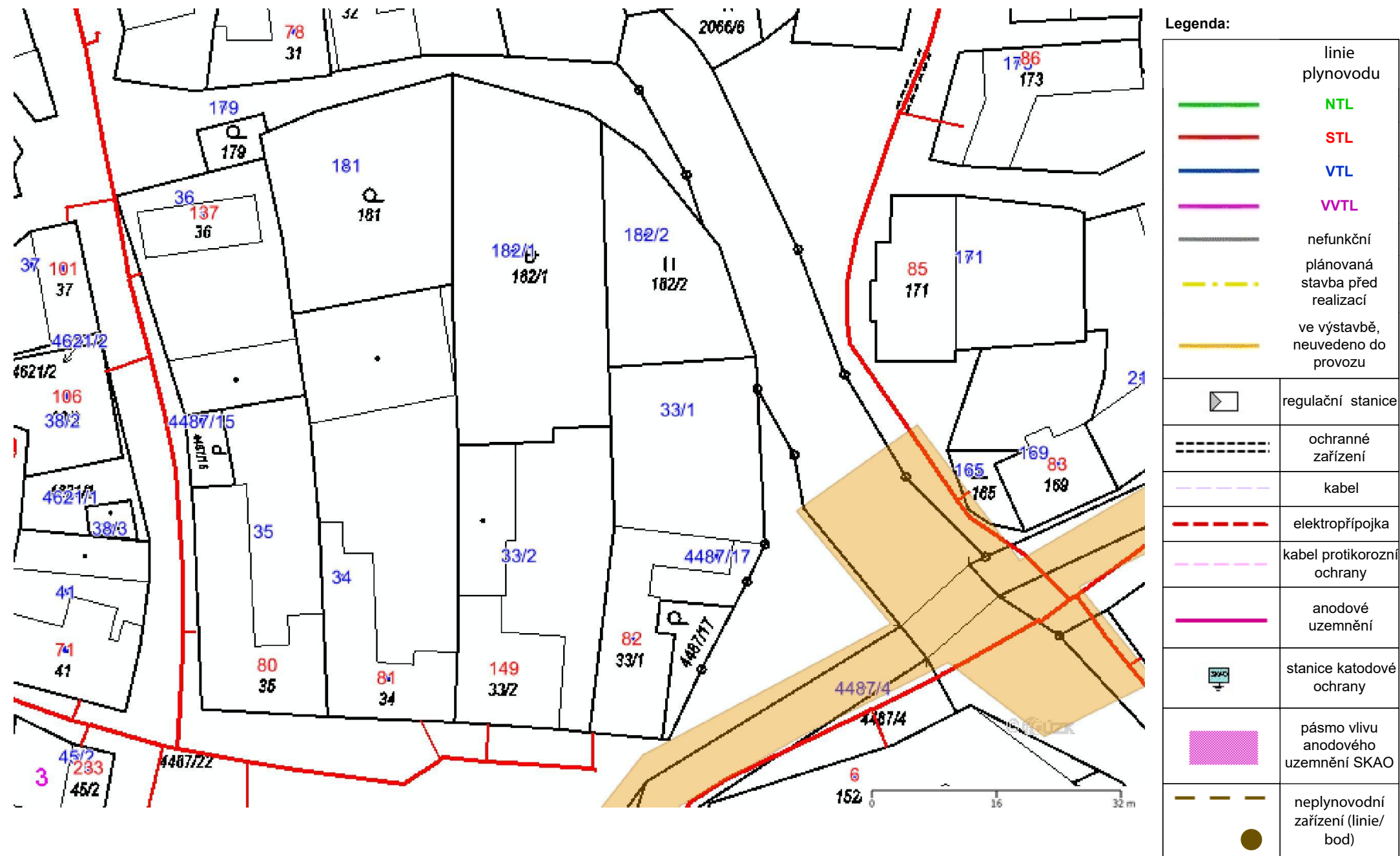
Legenda:

linie plynovodu	
	NTL
	STL
	VTL
	VTLL
	nefunkční
	plánovaná stavba před realizací
	ve výstavbě, neuvedeno do provozu
	regulační stanice
	ochranné zařízení
	kabel
	elektropřípojka
	kabel protikorozní ochrany
	anodové uzemnění
	stanice katodové ochrany
	pásmo vlivu anodového uzemnění SKAO
	neplynovodní zařízení (linie/ bod)

Provozovatel DS: GasNet, s.r.o.; Stavebník: Projekční kancelář PRIS spol. s r.o., Osová 717/20, 62500 Brno. K.ú.: Opatov na Moravě.

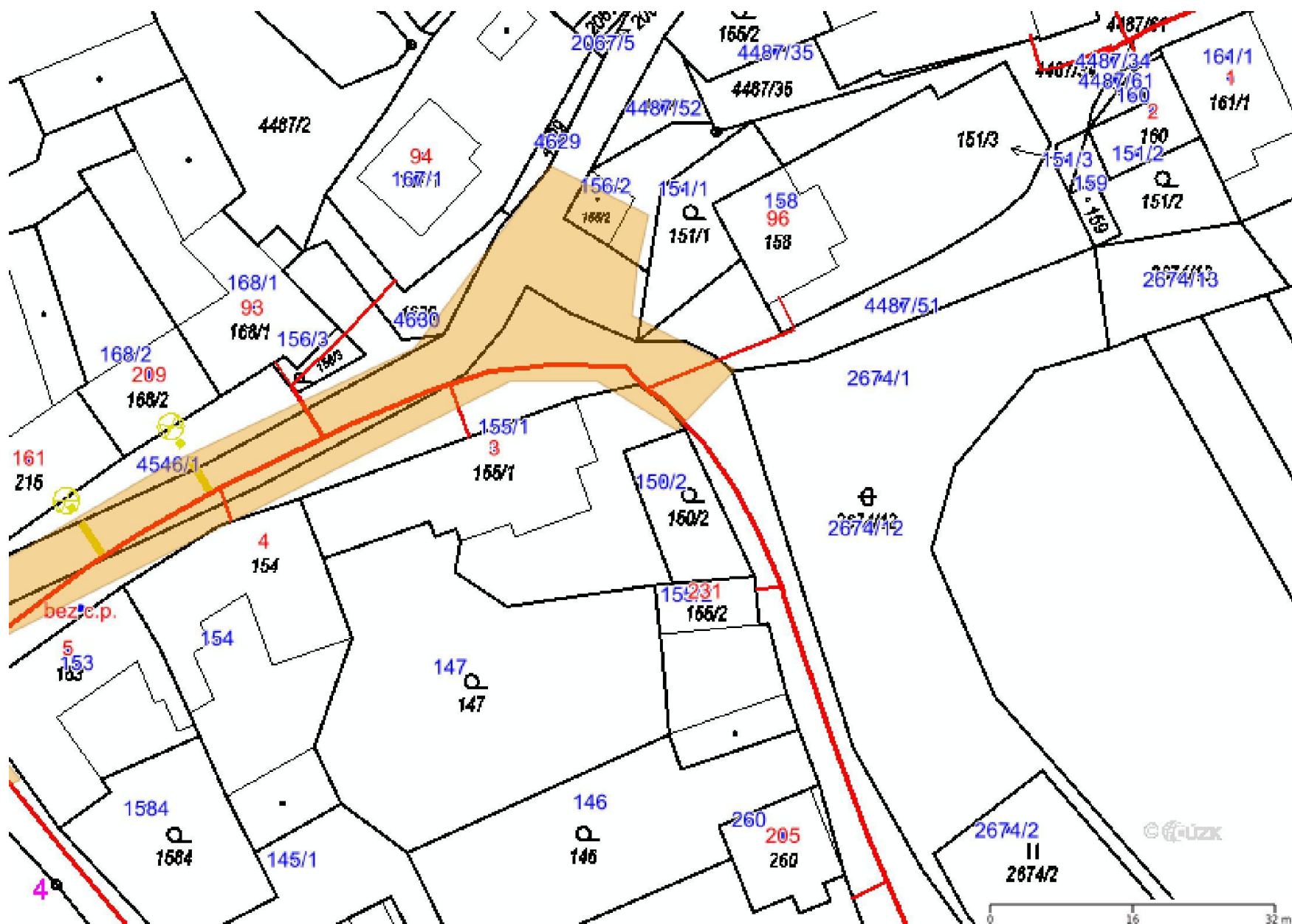


Provozovatel DS: GasNet, s.r.o.; Stavebník: Projekční kancelář PRIS spol. s r.o., Osová 717/20, 62500 Brno. K.ú.: Opatov na Moravě.



Příloha: Detailní zakres plynárenského zařízení. Tato příloha je nedílnou součástí stanoviska č. 5002467252 ze dne 22.09.2021.

Provozovatel DS: GasNet, s.r.o.; Stavebník: Projekční kancelář PRIS spol. s r.o., Osová 717/20, 62500 Brno, K.ú.: Opatov na Moravě.



Legenda:

linie plynovodu	
	NTL
	STL
	VTL
	VVTL
	nefunkční
	plánovaná stavba před realizací
	ve výstavbě, neuvedeno do provozu
	regulační stanice
	ochranné zařízení
	kabel
	elektropřípojka
	kabel protikoroziční ochrany
	anodové uzemnění
	stanice katodové ochrany
	pásmo vlivu anodového uzemnění SKAO
	neplynovodní zařízení (linie/ bod)



MĚSTY OPATOV, Opatov 149, okres Třebíč, PSČ 675 28

Projekční kancelář PRIS spol. s r. o.
Osová 20
625 00 Brno

VÁŠ DOPIS ZNAČKY / ZE DNE
D/S-0846/2022-Str/29. 03. 2022

NAŠE ZNAČKA
MEOP/157/2022

VYŘIZUJE
Caha

DATUM
08. 04.2022

Vyjádření k existenci sítí

V zakresleném polygonu se nachází tyto inženýrské sítě:

Dešťová kanalizace podél obou stran krajské silnice III/4026, které se zaústí do toku řeky Brtnice v těsné blízkosti mostu ev. č. 4026-4. Součástí dešťové kanalizace jsou rovněž silniční vpusti podél silnice. Kanalizace je uložena v pozemcích 4487/2, 4545/1 a 4542.

Ve vzdálenosti cca 2 m od mostu je na opěrné zdi toku řeky Brtnice osazen snímač hladiny ze kterého je veden kabel na sloup veřejného rozhlasu. Sloup je rovněž v těsné blízkosti mostu. Kabel je uložen v betonovém korytu o délce do 1 m. Tyto sítě se nacházejí na hranici pozemků 4487/2 a 4545/1.

K mostu přiléhá socha sv. Jana Nepomuckého na podstavci. Celková výška cca 3m.

Koryto potoka pod chodníkem přiléhající k silnici III/4026.

Všechny sítě jsou vizuálně zjištělné.

S pozdravem

Jan Caha
místostarosta

Příloha: situace s vyznačením objektů

Telefon: 568 884 134

E-mail
Bankovní spojení
IČO
DIČ
Fax: 568 884 208
opatov@iex.cz
www.opatov.cz
KB Třebíč, č. ú. 4426711/0100
00 29 00 68
Cz 00290068

Telefon: 568 884 134

E-mail
Bankovní spojení
IČO
DIČ
Fax: 568 884 208
opatov@iex.cz
www.opatov.cz
KB Třebíč, č. ú. 4426711/0100
00 29 00 68
Cz 00290068

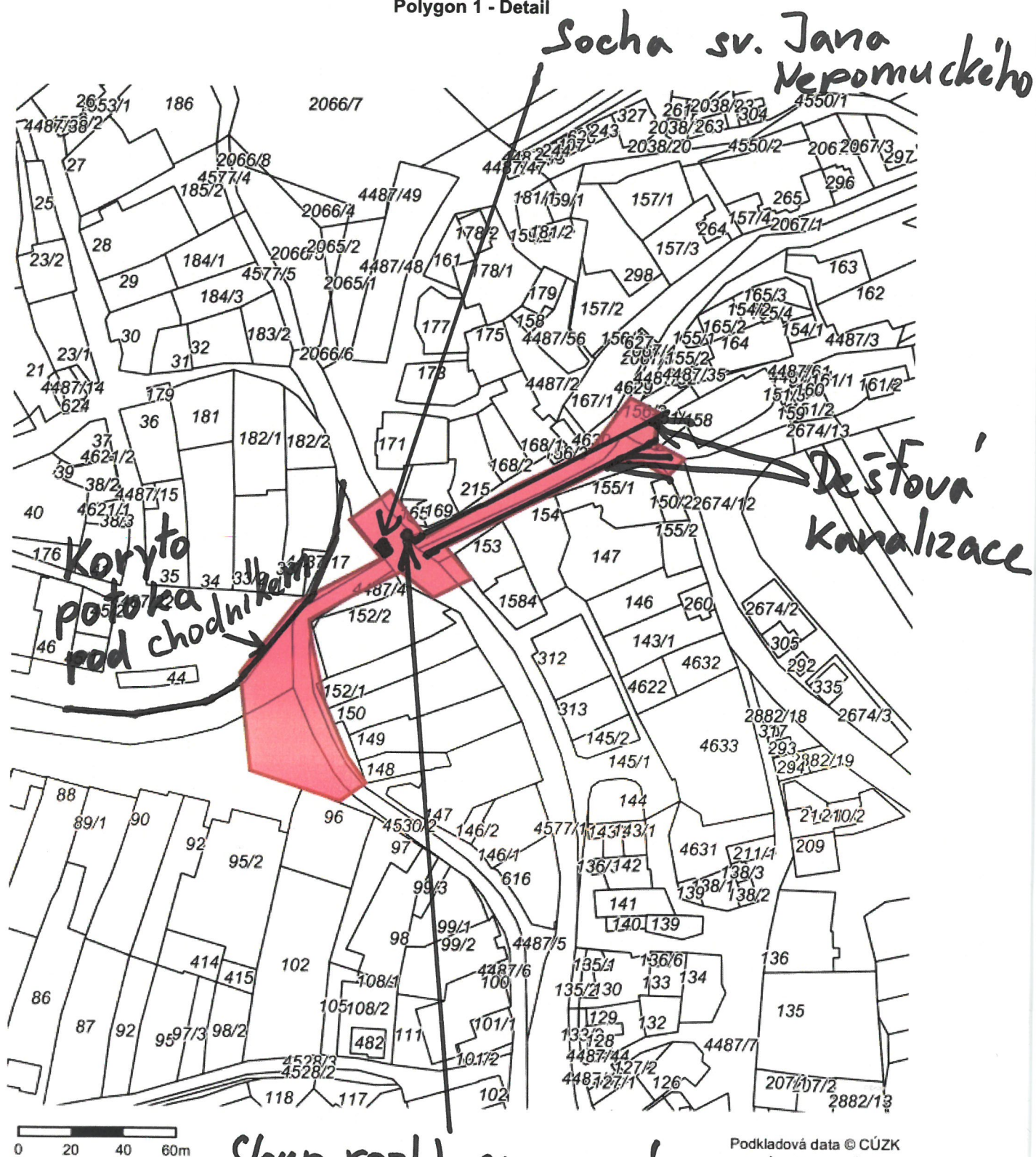
Evid. č. žádosti: 2021347858

Pořadové číslo polygonu: 1

Katastrální území: Opatov na Moravě (Třebíč) 711471

Popis polygonu:

Polygon 1 - Detail



Sloup rozhlasu + snímač hladiny

Podkladová data © CÚZK

utilityreport

Tato žádost byla vygenerována službou UtilityReport, kterou provozuje HRDLÍČKA spol. s r. o. Více na www.mawis.eu.
V případě dotazu kontaktujte zákaznické centrum na telefon: +420 251 618 458 nebo e-mail: info@mawis.eu.

zastoupená Mgr. Jitkou MICHÁLIKOVOU, Ph.D.

Evid. č. žádosti: 2022382210

Pořadové číslo polygonu: 1

Katastrální území: Opatov na Moravě (Třebíč) 711471

Popis polygonu:

Príloha kancelár PRIS spol. s r.o.

Číslo 20,625 00 Brno

15.11.2022
2270/2022
21158
zakázky: kusci zota'

008200 / 008200

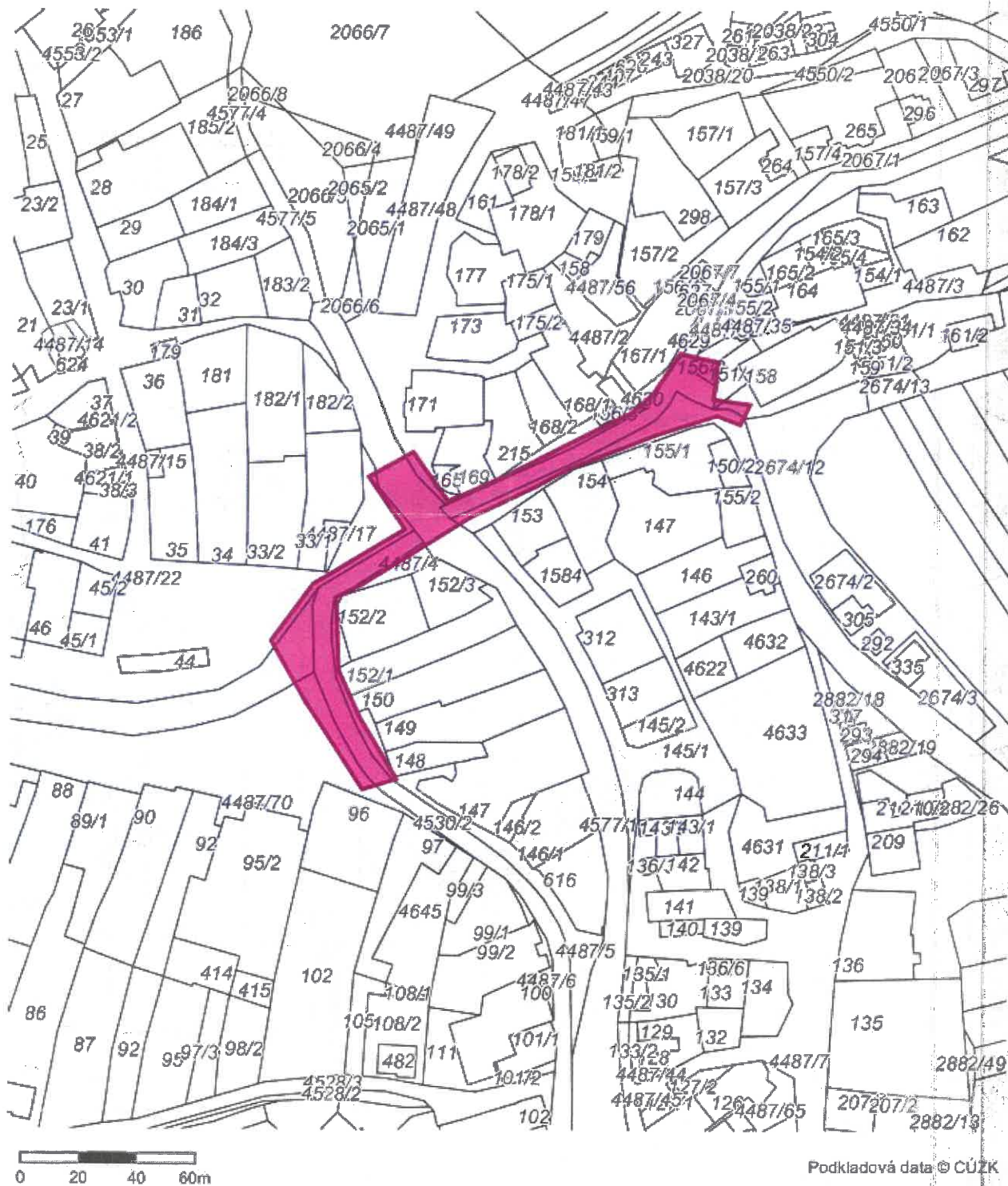
V zájmovém prostoru dle přiložené dokumentace neeviduje

OdPOZ inženýrské síti nebo zařízení AČR.

Toto stanovisko platí po dobu jednoho roku,
ale není souhlasem pro potřeby územního řízení
nebo stavebního povolení.

Sp. zn: 142856/2022 - KRM - OÚZ - SZ
Dne: 11.11.2022 (Mária Kováčiková)

Polygon 1 - Detail





Vyřizuje: Dundáček Petr

E-mail: petr.dundacek@t-mobile.cz

Projekční kancelář PRIS
spol. s r.o.

Vlasta Kučerová

Osová 717/20

62500 Brno

Naše značka: **E56145/22**

V Praze dne: **7.11.2022**

Vyjádření a stanovení podmínek pro udělení souhlasu s umístěním stavby v ochranném pásmu sítě technické infrastruktury (TI) společnosti T-Mobile Czech Republic a.s.

Vydané podle § 101 ZÁKONA Č. 127/2005 Sb., o elektronických komunikacích a o změně některých souvisejících zákonů (zákon o elektronických komunikacích – dále jen ZEK), ve znění pozdějších předpisů a §161 zákona č. 183/2006 Sb., o územním plánování a stavebním řádu (stavební zákon) či dle dalších příslušných právních předpisů

Věc: III/4026 Opatov – most ev. č. 4026-4

Stupeň: Prověření existence sítě

Na základě předložených projektových podkladů dáváme **souhlasné stanovisko k vydání Územního souhlasu / rozhodnutí (Stavebního povolení) a následně souhlas s realizací stavby.**

Dle předložených dokladů nedojde ke kolizi s technickou infrastrukturou společnosti **T-Mobile Czech Republic a.s.**

Toto stanovisko má platnost 1 rok a nelze prodloužit. Po uplynutí platnosti zadejte žádost o nové stanovisko na:
<https://ochranasiti.t-mobile.cz/vyjadreni/>

T-Mobile
T-Mobile Czech Republic a.s.
Tomáčkova 2144/1
148 00 Praha 4
IČ 649 49 681, DIČ CZ64949681

.....
Ochrana sítí
Technologický úsek

V další komunikaci nebo požadavku doplňujících dotazů, uvádějte do „Předmětu“ e-mailu vždy číslo jednací.



Příloha č. 1

Rekapitulace žádosti o vyjádření k existenci sítě elektronických komunikací

Číslo žádosti: **E56145/22**
Název stavby /akce: **III/4026 Opatov – most ev. č. 4026-4**
Datum podání žádosti: **7.11.2022**
Důvod žádosti: **Proověření existence sítě**
Popis jiného důvodu žádosti: **Existence sítí**
Poznámka:

Žadatel

Firma / organizace: **Projekční kancelář PRIS spol. s r.o.**
IČ: **46974806**
DIČ:
Kontaktní osoba: **Vlasta Kučerová**
Adresa: **Osová 717/20**
Město / obec: **Brno**
PSČ: **62500**
Stát:
E-mail: **vlasta.kucero va@pris.cz**
Telefonní číslo: **+420602756176**

Stavebník

Firma / organizace:
Kontaktní osoba:
Adresa:
Město / obec:
PSČ:
Stát:
E-mail:
Telefonní číslo:

Stavba

Výška nad terénem (metry): **0 m**
Projektant:
Druh stavby: **Ostatní**
Hodnota projektu:
Měsíc zahájení stavby:
Měsíc ukončení stavby:

Odeslání stanoviska

E-mail: **vlasta.kucero va@pris.cz**

Příloha č. 2

Situační plán

Zájmová oblast (zájmové oblasti) zadaná žadatelem



Geometrie zájmové oblasti (zájmových oblastí) žádosti ve formátu WKT a souřadnicovém systému S-JTSK. Zkopírováním textu lze geometrii zobrazit v jakémkoli softwaru podporujícím formát WKT.

POLYGON((-666270.24 -1149742.05,-666270.38 -1149741.65,-666282.94 -1149720.48,-666290.35 -1149704.21,-666291.15 -1149681.06,-666291.54 -1149679.34,-666282.38 -1149674.74,-666244.68 -1149651.13,-666222.65 -1149640.41,-666210.94 -1149634.06,-666181.18 -1149622.36,-666160.74 -1149615.81,-666152.8 -1149618.78,-666149.43 -1149611.84,-666162.13 -1149610.05,-666160.34 -1149597.15,-666173.44 -1149594.18,-666182.77 -1149608.27,-666190.51 -1149615.01,-666214.32 -1149626.92,-666232.77 -1149636.64,-666252.81 -1149645.57,-666265.12 -1149628.51,-666280.2 -1149637.04,-666267.9 -1149655.49,-666291.11 -1149669.58,-666299.25 -1149674.54,-666313.54 -1149694.19,-666301.63 -1149715.42,-666281.79 -1149745.59,-666270.24 -1149742.05))

Projekční kancelář PRIS spol. s r. o.
Osová 717/20
625 00 BRNO

Váš dopis č. j.:
Číslo jednací: TR/6020/2021-Ča
Vyřizuje: Čachotská Helena, Ing.
Tel.: 568899126
Datum: 27. 9. 2021

Kontakt na vedoucího příslušného provozního střediska VAS.

Provoz vodovodu a kanalizace Třebíč venkov
Kubišova 1172, 674 01 Třebíč
Jan Urbánek ml.
Tel.: 568 899 134, e-mail: urbanek@vastr.cz

„III/4026 Opatov most ev. č. 4026-4“, k. ú. Opatov na Moravě

Požádali jste nás o vyjádření k existenci sítí z důvodu plánované stavby v k.ú. Opatov na Moravě.

Účel vyjádření: EXISTENCE SÍTÍ

Toto vyjádření je pouze informativní pro účely projektové přípravy a nelze použít ve správním řízení dle Zákona č. 183/2006 Sb. v platném znění

K výše uvedené akci sdělujeme následující:

1. Požadujeme předložit projektovou dokumentaci k výše uvedené akci se zákresem sítí v naší správě k vyjádření.
2. Při umisťování staveb pevně spojených se zemí je třeba respektovat ochranné pásmo vodovodu a kanalizace dle §23 zákona č. 274/2001 Sb.

Platnost tohoto vyjádření je 24 měsíců od data vydání.



VODÁRENSKÁ
AKCIOVÁ SPOLEČNOST, a. s.
Soběšická 820/156, Lesná, 638 00 Brno
Divize Třebíč
Kubišova 1172, 674 11 Třebíč

Ing. Helena Čachotská
technický útvar divize Třebíč

VODÁRENSKÁ AKCIOVÁ SPOLEČNOST, a. s.
Divize Třebíč
Kubišova 1172, 674 11 Třebíč
Bankovní spojení: 1401711/0100
telefon: +420 568 899 111, e-mail: sekretariat@vastr.cz

SÍDLO SPOLEČNOSTI:
Soběšická 820/156, Lesná, 638 00 Brno
IČ: 49455842, DIČ: CZ49455842
Společnost je zaregistrována v obchodním rejstříku
vedeném Krajským soudem v Brně, oddíl B, vložka 1181





Projekční kancelář PRIS spol. s r.o.
Vlasta Kučerová
Osová 717/20
625 00 Brno

V Praze, 7.11.2022

Naše zn.: **MW9910211285486643**

Věc: vyjádření k žádosti k akci **"III/4026 Opatov – most ev. č. 4026-4"**

Společnost Vodafone Czech Republic a.s. (dále jen „Vodafone“), se sídlem Praha 5, náměstí Junkových 2, IČ: 25788001, zapsaná dne 13.8. 1999 v obchodním rejstříku vedeném Městským soudem v Praze pod spisovou značkou B.6064 a společnost Vantage Towers, s.r.o. se sídlem Závěšova 502/5, Nusle, 140 00 Praha 4, zapsaná v obchodním rejstříku vedeném u Městského soudu v Praze pod sp. zn. C 330005, IČO: 09056009, DIČ: CZ09056009 zastoupená Vodafone na základě plné moci Vám sděluje, že dle Vámi podané žádosti ze dne **7.11.2022**, která je nedílnou součástí tohoto vyjádření,

souhlasí s realizací projektu.

Ve Vámi zadaném zájmovém území a v uvedené výšce (výška stavby: 0 m, výška jeřábu: 0 m) se nenachází žádné podzemní ani nadzemní vedení.

Platnost vyjádření je **1 rok** od data vydání. Vyjádření je platné pouze v rámci předmětného projektu a pro důvod vydání vyjádření stanovený žadatelem v žádosti.

Vyjádření pozbývá platnosti uplynutím doby platnosti, změnou rozsahu zájmového území i změnou důvodu vydání vyjádření uvedeného v žádosti, to vše v závislosti na tom, která ze skutečností rozhodná pro pozbytí platnosti tohoto vyjádření nastane nejdříve. Po skončení platnosti si musíte podat novou žádost na adrese <https://www.zadostovyjadeni.cz/vodafone/>.

S pozdravem

v.z. Nora Hlásenská
Vodafone Czech Republic a. s.
náměstí Junkových 2808/2
150 00 Praha 5

Tel.: 775012847
E-mail: nora.hlasenska1@vodafone.com


Vodafone Czech Republic a.s.
náměstí Junkových 2, 155 00, Praha
IČO: 25788001, DIČ: CZ25788001
tel.: 776 971 111, fax: 776 971 92
-60-

Seznam příloh/přiložených souborů:
Zadost_MW9910211285486643.pdf



Žádost o vyjádření k existenci sítí č. MW9910211285486643

Identifikační údaje žadatele / stavebníka

Typ: Fyzická osoba

Adresa sídla/bydliště

Identifikační údaje zástupce žadatele /stavebníka

Typ: Právnícká osoba

Firma: Projekční kancelář PRIS spol. s r.o.

Jméno: Vlasta

Příjmení: Kučerová

Telefon: +420 602 756 176

E-mail: vlasta.kucerova@pris.cz

Adresa sídla/bydliště

Ulice: Osová

Č.p. (č.ev.) / č.o.: 717 / 20

Obec: Brno

PSČ: 62500

Důvod žádosti o vyjádření

Název stavby: III/4026 Opatov – most ev. č. 4026-4

Typ stavby: Ostatní

Stupeň žádosti: Jiný

Výška stavby: 0 m

Výška jeřábu: 0 m



Zájmové území

Kresba 1:



Dotčené KÚ: Opatov na Moravě (711471)

Definice ve formátu Well-known Text (WKT):

```
POLYGON((-666270.24 -1149742.05,-666270.38 -1149741.65,-666282.94 -1149720.48,-666290.35 -1149704.21,-666291.15  
-1149681.06,-666291.54 -1149679.34,-666282.38 -1149674.74,-666244.68 -1149651.13,-666222.65 -1149640.41,-666210.94  
-1149634.06,-666181.18 -1149622.36,-666160.74 -1149615.81,-666152.8 -1149618.78,-666149.43 -1149611.84,-666162.13  
-1149610.05,-666160.34 -1149597.15,-666173.44 -1149594.18,-666182.77 -1149608.27,-666190.51 -1149615.01,-666214.32  
-1149626.92,-666232.77 -1149636.64,-666252.81 -1149645.57,-666265.12 -1149628.51,-666280.2 -1149637.04,-666267.9  
-1149655.49,-666291.11 -1149669.58,-666299.25 -1149674.54,-666313.54 -1149694.19,-666301.63 -1149715.42,-666281.79  
-1149745.59,-666270.24 -1149742.05))
```

Datum: 7.11.2022

Zadáno: Portál MAWIS

Informace podle zákona č. 127/2005 Sb., o elektronických komunikacích, nařízením 2016/679 o ochraně fyzických osob v souvislosti se zpracováním osobních údajů a o volném pohybu těchto údajů a o zrušení směrnice 95/46/ES (obecné nařízení o ochraně osobních údajů) a dalšími souvisejícími právními předpisy.

Společnost Position s.r.o., se sídlem Londýnská 665/45, 120 00 Praha 2, IČ 26422816, zapsaná v obchodním rejstříku vedeném Městským soudem v Praze, oddíl C, vložka 81053 („Position“) a společnost Vodafone Czech Republic s., se sídlem nám. Junkových 2808/2, 155 00 Praha 5, IČ 25788001, zapsaná v obchodním rejstříku vedeném Městským soudem v Praze, oddíl B, vložka 6064 („Vodafone“) Vás tímto informují, že shromážděné osobní údaje v rozsahu Vaše jméno, příjmení, bydliště, e-mailová adresa a telefonní číslo bude společnost Vodafone, jako správce, a společnost Position, jako zpracovatel, zpracovávat za účelem jejich použití při realizaci povinností v souvislosti se žádostí o stanovisko nebo vyjádření pro řízení podle zákona č. 183/2006 Sb., o územním plánování a stavebním řádu (stavební zákon), a to automatizovaným způsobem nebo v tištěné podobě s tím, že Vaše osobní údaje nebudou zpřístupněny jiným osobám.

Vaše osobní údaje poskytujete dobrovolně a tento souhlas můžete kdykoliv odvolat.

Podrobné informace o ochraně soukromí ve společnosti Vodafone, a to včetně uplatnění vašich práv subjektu údajů naleznete na webu <https://www.vodafone.cz/o-vodafone/ke-stazeni/ochrana-soukromi/>.



PRIS spol. s r.o.
Osová 20
625 00 BRNO

VÁŠ DOPIS ZNAČKY/ZE DNE /	NAŠE ZNAČKA PM-38035/2022/5203/Fi	VYŘIZUJE Ing. Lenka Fikarová +420 541 637 292 fikarova@pmo.cz	MÍSTO/DATUM Brno 18.10.2022
------------------------------	--------------------------------------	--	--------------------------------

III/4026 Opatov – most ev. č. 4026-4

(k.ú. Opatov na Moravě; ORP Třebíč; kraj Vysočina; ČHP 4-16-01)

Charakteristika akce:

Jedná se o DUSP opravy mostu na silnici III/4026 přes VVT Brtnice v k.ú. Opatov na Moravě. PD zpracovala firma PRIS spol. s r.o. v r. 2022, investorem stavby je Krajská správa a údržba silnic Vysočiny, p.o.

Jedná se o opravu stávající mostní konstrukce a přilehlého úseku komunikace III/4026 v délce 205 m. Jedná se o betonový trámový most na kamenných opěrách, na které navazují nábrežní zdi, které zároveň tvoří křídla mostu. Záměrem stavby je rekonstrukce mostu v podobě nového příslušenství mostu, vč. nové spádové mostovkové desky s konzolami pro nové římsy a celkové sanace nosné konstrukce a spodní stavby. Průtočný profil se nemění. Koryto potoka Brtnice bude bez zásahu, pouze u opěr budou vybudovány bermy z kamene do betonu o šířce 750 mm.

Přímým správcem VVT Brtnice (IDVT 10100156) je Povodí Moravy, s.p., závod Dyje, provoz Jihlava, stavba nachází v záplavovém území. Souřadnice mostu neuvedeny.

Dotčený vodní útvar: Brtnice od pramene po ústí do toku Jihlava ID VÚ: DYJ_0880.

I. Stanovisko správce povodí a správce VVT Brtnice

Na základě ustanovení § 54 odst. 4 zákona č. 254/2001 Sb. o vodách a o změně některých zákonů (vodní zákon) vydává Povodí Moravy, s.p. jako správce povodí k předloženému záměru toto

s t a n o v i s k o:

a) Z hlediska zájmů daných platným Národním plánem povodí Dunaje a Plánem dílčího povodí Dyje (ustanovení § 24 až § 26 vodního zákona) je uvedený záměr možný, protože lze předpokládat, že záměrem nedojde ke zhoršení chemického stavu a ekologického stavu/potenciálu dotčených útvarů povrchových vod a chemického stavu a kvantitativního stavu útvarů podzemních vod, a že nebude znemožněno dosažení jejich dobrého stavu/potenciálu.

Toto hodnocení vychází z posouzení souladu daného záměru s výše uvedenými platnými dokumenty.

Předpokládáme, že uvedený záměr vzhledem ke svému charakteru, velikosti a dopadu nebude mít vliv na stav vodního útvaru.

b) Z hlediska dalších zájmů chráněných zákonem č. 254/2001 Sb., o vodách a o změně některých zákonů, souhlasíme se záměrem za podmínek:

1. Během výstavby nesmí dojít k dotčení břehů a koryta vodního toku nad rámec nezbytných stavebních prací, znečištění toku stavebním odpadem a dalšími látkami nebezpečnými vodám. Závadné látky, lehce odplavitelný materiál ani stavební odpad nebudou volně skladovány na břehu ani v blízkosti vodního toku.
2. Případné kácení břehového porostu je nutno odsouhlasit příslušným orgánem ochrany přírody a přímým správcem vodního toku.
3. Přímému správci vodního toku (PM, s.p., provoz Jihlava, prochazka@pmo.cz, Ing. Procházka, tel. 567 301 054) bude v min. týdenním časovém předstihu oznámeno zahájení prací, správce bude přizván k předání staveniště, ke kontrolním dnům a k ukončení prací.
4. Po ukončení stavebních prací musí být odstraněn veškerý přebytečný materiál, stavební suť a odpad, který byl uložen na březích nebo případně napadal do vodního toku, dotčené pozemky budou uklizeny a upraveny.
5. Přímý správce bude přizván v min. týdenním časovém předstihu k závěrečné kontrolní prohlídce stavby.
6. Povodí Moravy, s.p. nebude přebírat žádný objekt související se stavbou do své správy ani majetku (tj. nebude přebírána do majetku ČR, ke kterému má právo hospodaření Povodí Moravy, s.p.).

Upozorňujeme:

Stavebník podstupuje riziko možných následků vyplývajících ze stavby v záplavovém území a je si plně vědom podmínek vodního zákona a odpovědnosti za způsobené škody při neplnění těchto povinností (§ 52 - povinnosti vlastníků staveb a zařízení v korytech vodního toku nebo sousedících s nimi, § 67 - omezení v záplavových územích, § 85- odpovědnost za způsobené škody při neplnění povinností). Povodí Moravy, s.p. nenese odpovědnost za případné škody způsobené průchodem velkých vod při povodňových průtocích nebo chodem ledů.

II. Vyjádření Povodí Moravy, s.p. z hlediska majetkoprávních vztahů

Upozorňujeme, že stavbou bude dotčen pozemek státu parc. č. 4577/1 v k.ú. Opatov na Moravě, se kterým má právo hospodařit Povodí Moravy, s.p. Pro vydání rozhodnutí příslušného správního úřadu je nutné získat vlastnická nebo jiná práva k dotčenému pozemku.

Ve věci majetkoprávního dořešení je nutné podat samostatnou žádost na útvar správy majetku Povodí Moravy, s.p., závodu Dyje (Husova 760, 675 71 Náměšť nad Oslavou, vedoucí útvaru správy majetku JUDr. Jan Kubizňák, tel.: 565382610) v elektronické podobě na e-mail: podatelna@pmo.cz, případně do datové schránky Povodí Moravy, s.p., s následujícím obsahem:

popis akce, v rámci které má proběhnout vypořádání

stupeň projektové dokumentace

pozemky s právem hospodaření Povodí Moravy, s.p., kterých se akce dotýká, definované parc. č. a k.ú., další dotčený majetek Povodí Moravy, s.p., (úpravy, apod.) včetně rozsahu dotčení (zábor dočasný a trvalý)

co konkrétně (jaké stavební objekty) se bude na dotčených pozemcích realizovat

předpokládaný termín zahájení realizace a doba realizace (dny/měsíce/roky)

snímek katastrální mapy se zákresem dotčených pozemků nebo situaci

označení investora stavby, případně plnou moc pro zastupování

doložení stanoviska útvaru správy povodí Povodí Moravy, s.p., k příslušnému stupni PD (toto stanovisko).

Doba platnosti tohoto stanoviska je 2 roky, nebude-li využito pro vydání platného rozhodnutí nebo opatření vodoprávního nebo jiného správního úřadu.

Ing. Jan Pešek

vedoucí útvaru správy povodí

Na vědomí: Povodí Moravy,s.p., provoz Jihlava

KRAJSKÝ ÚŘAD KRAJE VYSOČINA
Odbor životního prostředí a zemědělství
Žižkova 1882/57, 586 01 Jihlava, Česká republika
tel.: 564 602 502, e-mail: posta@kr-vysocina.cz

Projekční kancelář PRIS spol. s r.o.
IČO 469 74 806
Osová 20
625 00 Brno

(obdrží prostřednictvím DS)

Váš dopis značky/ze dne 23. 9. 2022 D/S - 2403/2022 - Mrh	Číslo jednací KUJI 85193/2022 OZPZ 44/2022 MI	Vyřizuje/telefon František Mládek 564 602 513	Datum 10. 10. 2022
---	---	---	-----------------------

„III/4026 Opatov – most ev. č. 4026-4“ – vyjádření z hlediska zákona č. 100/2001 Sb., o posuzování vlivů na životní prostředí a o změně některých souvisejících zákonů, ve znění pozdějších předpisů (dále jen „zákon o EIA“)

Krajský úřad Kraje Vysočina, odbor životního prostředí a zemědělství (dále také „KrÚ Kraje Vysočina, OŽPZ“), obdržel dne 23. 9. 2022, od společnosti Projekční kancelář PRIS spol. s r.o., IČO 469 74 806, se sídlem Osová 20, 625 00 Brno, zastupující na základě písemné plné moci Krajskou správu a údržbu silnic Vysočiny, příspěvková organizace, IČO 469 74 806, Kosovská 1122/16, 586 01 Jihlava, žádost o vyjádření k výše uvedené stavbě z hlediska zákona o EIA.

Předmětem stavby je oprava stávající mostní konstrukce a přilehlého úseku komunikace III/4026 v délce 126,3 m. Jde o betonový trémový most na kamenných opěrách, na které navazují nábrežní zdi, které zároveň tvoří křídla mostu. Kolmá světlost je 7,815 m, kolmé rozpětí 8,78 m. Stavbou dojde k ubourání krajních konzol mostu a vybetonování nové spádové desky s konzolami pod novými římsami. Šířka komunikace na mostě zůstává zachována. Komunikace bude mít v místě mostu šířku 6,0 m, na začátku 6,4 m a na konci úseku 7,37 m. Na mostě není navržen chodník. Šířka mostu zůstane zachována, tj. 7,7 m. Volná šířka na mostě je 7,15 m. Most má délku přemostění 11,12 m. Výška nade dnem je na vtoku cca 2,9 m. Koryto vodního toku Brtnice bude bez zásahu, pouze u opěr budou vybudovány bermy z kamene do betonu o šířce 750 mm.

Stavba se nachází v intavilánu městyse Opatov, v k. ú. Opatov na Moravě (711471). Jde o rekonstrukci úseku stávající silnice III/4026. Začátek úseku je v km 3,462 10 liniového staničení, konec úseku je v km 3,588 40.

KrÚ Kraje Vysočina, OŽPZ, po posouzení předložené žádosti, s ohledem na výše uvedené, rozsah, umístění a charakter stavby, uvádí, že stavba neobsahuje změnu záměru, uvedeného v příloze č. 1, kategorii II, bodě 49 zákona o EIA (*Silnice všech tříd a místní komunikace I. a II. třídy o méně než čtyřech jízdních pružích od stanovené délky (a); ostatní pozemní komunikace od stanovené délky (a) a od stanovené návrhové intenzity dopravy předpokládané pro novostavby a ročního průměru denních intenzit pro stávající stavby (b). Limity: a) 2 km; b) 1 000 voz/24 hod.*) ve smyslu ustanovení § 4 odst. 1 písm. c) zákona o EIA, která by mohla mít významný negativní

vliv na životní prostředí. Jde o rekonstrukci stávající mostní konstrukce a přilehlého úseku komunikace III/4026. S ohledem na délku úprav a limitní hodnotu uvedenou v příloze č. 1 k zákonu o EIA se nejedná o významný rozsah úprav. Stavbou nedochází k takovým stavebním úpravám vedoucím ke zvýšení počtu průběžných jízdních pruhů, ani ke změně dopravního významu komunikace. Stavba neobsahuje záměry vymezené v zákoně o EIA, které jsou předmětem posuzování vlivů na životní prostředí dle § 4 zákona o EIA.

Na základě výše uvedeného KrÚ Kraje Vysočina, OŽPZ, ve smyslu § 23 odst. 4 zákona o EIA, po posouzení předložené žádosti, uvádí, že stavba „III/4026 Opatov – most ev. č. 4026-4“, při zachování výše uvedených parametrů a činností, **nepodléhá** zjišťovacímu řízení a posouzení z hlediska vlivů na životní prostředí dle zákona o EIA.

Toto vyjádření není rozhodnutím ve smyslu zákona č. 500/2004 Sb., správní řád, ve znění pozdějších předpisů a nelze se proti němu odvolat, rovněž nenahrazuje vyjádření dotčených správních úřadů ani příslušná povolení podle zvláštních právních předpisů.

Ing. František Mládek
úředník odboru životního prostředí a zemědělství

KRAJSKÝ ÚŘAD KRAJE VYSOČINA
Odbor životního prostředí a zemědělství
Žižkova 1882/57, 586 01 Jihlava, Česká republika
tel.: 564 602 111, e-mail: posta@kr-vysocina.cz

PRIS Projekční kancelář spol. s r. o.
Osová 20
625 00 Brno

Datovou schránkou

Váš dopis značky/ze dne D/S – 2404/2022 - Mrh	Číslo jednací KUJI 81596/2022 OŽPZ 135/2022	Vyřizuje/telefon Ing. Karolína Švecová 564 602 510	V Jihlavě dne 10. 11. 2022
--	---	--	-------------------------------

„III/4026 Opatov – most ev. č. 4026-4“ – stanovisko Natura a předběžná informace

1. Stanovisko Natura

Krajský úřad Kraje Vysočina, odbor životního prostředí a zemědělství (dále též „OŽPZ KrÚ Kraje Vysočina“) jako příslušný orgán vykonávající v přenesené působnosti státní správu ochrany přírody a krajiny podle ustanovení § 77a (4) písm. o) zákona ČNR č. 114/1992 Sb., o ochraně přírody a krajiny, ve znění pozdějších předpisů (dále jen „zákon o ochraně přírody“), po posouzení záměru

„III/4026 Opatov – most ev. č. 4026-4“

vydává v souladu s ustanovením § 45i odst. 1 zákona o ochraně přírody toto stanovisko:

Záměr nemůže mít významný vliv na předmět ochrany nebo celistvost evropsky významné lokality nebo ptačí oblasti.

Odůvodnění:

OŽPZ KrÚ Kraje Vysočina obdržel dne 23. 9. 2022 žádost o stanovisko z hlediska vlivu na evropsky významné lokality a ptačí oblasti (Natura 2000). Žádost podala Projekční kancelář PRIS spol. s r. o., Osová 20, 625 00 Brno, IČ: 46974806. Investorem stavby je Krajská správa a údržba silnic Vysočiny.

Předmětem záměru, dle předložené Souhrnné technické zprávy vypracované Ing. Kateřinou Mrhačovou, Projekční kancelář PRIS spol. s r. o. (08/2022, č. zakázky 21158, stupeň DUSP), je

oprava stávajícího mostu a přilehlého úseku komunikace v intravilánu městyse Opatov na Moravě. Jedná se o betonový trámový most na kamenných opěrách, na které navazují nábrežní zdi tvořící zároveň křídla mostu. Kolmá světlost je 7,815 m a kolmé rozpětí 8,78 m. Rekonstrukce mostu bude v podobě nového příslušenství včetně nové spádové mostovkové desky s konzolami pro nové římsy a celkové sanace nosné konstrukce a spodní stavby. Most vede přes potok Brtnice a v rámci tohoto záměru bude koryto téměř bez zásahu, pouze u opěr budou vybudovány bermy z kamene do betonu o šířce 0,75 m po obou stranách. Není vyžadováno kácení dřevin.

Podkladem pro posouzení vlivu záměru na evropsky významné lokality nebo ptačí oblasti byla žádost i skutečnosti obecně známé. Podkladem pro posouzení vlivu záměru jsou i skutečnosti známé z úřední činnosti. Zde se jedná zejména o vymezení evropsky významných lokalit (dále také „EVL“) a ptačích oblastí (v Kraji Vysočina není žádná ptačí oblast), předměty jejich ochrany (viz např. <http://www.nature.cz/natura2000-design3/hp.php>), poznatky o ekologii, biologii, rozšíření, ohrožení a péči o druhy (např. <http://www.biomonitoring.cz>).

V blízkosti záměru se evropsky významná lokalita nenachází. Nejbližší je EVL Opatovské zákopy (CZ0610518) 3 km jihozápadním směrem od mostu. Jedná se o bohaté smilkové druhově bohaté louky na silikátových podložích v horských oblastech. Vzdálenost od záměru zaručuje, že nemůže dojít k jejímu ovlivnění na základě dodržení v žádosti uvedených parametrů a činností.

Poučení o odvolání:

Toto stanovisko nenahrazuje stanoviska a vyjádření z hlediska druhové ochrany vydávaná podle zákona č. 114/1992 Sb., o ochraně přírody, případně dalších předpisů. Stanovisko není vydáváno ve správním řízení (§ 90 odst. 1 zákona o ochraně přírody) a nelze proti němu podat odvolání.

2. Předběžná informace podle § 90 odst. 24 zákona č. 114/1992 Sb., o ochraně přírody a krajiny, v platném znění

OŽPZ KrÚ Kraje Vysočina jako příslušný orgán vykonávající v přenesené působnosti státní správu ochrany přírody a krajiny podle § 77a zákona č. 114/1992 Sb., o ochraně přírody sděluje, že v Nálezové databázi AOPK ČR (z data nahlížení 20. 10. 2022) jsou v dotčeném území potoka Brtnice evidovány zvláště chráněné druhy dle vyhlášky 395/1992 Sb. kterými jsou: vranka obecná (*Cottus gobio*), mník jednovousý (*Lota lota*) a střevle potoční (*Phoxinus phoxinus*). Nálezy nejsou příliš aktuálně potvrzené, a tudíž se nejedná o relevantní údaj. I když nebude zasahováno do koryta potoka Brtnice, vznikají tyto podmínky na realizaci rekonstrukce:

- Koryto potoka nesmí být znečištěno přilehlými pracemi z použitých strojů (nafta, olej apod.)
- Po obou stranách budou vedeny v podmostí bermy o šířce 750 mm (dle předložené PD) plynule navázány na okolní terén

Přítomnost dalších zvláště chráněných druhů nelze úplně vyloučit. V případě dalšího výskytu druhů je třeba kontaktovat OŽPZ KrÚ Kraje Vysočina ke konzultaci dalšího postupu.

Při postupu dle předložené dokumentace jsme toho názoru, že záměr nepředstavuje zásadní negativní zásah do přirozeného vývoje zvláště chráněných druhů ve smyslu ustanovení § 50 zákona OPK, a tudíž zdejší orgán ochrany přírody KrÚ OŽPZ nepovede výjimku ze zákazu u zvláště chráněných živočichů dle ustanovení § 56 zákona OPK.

Tato informace nenahrazuje vyjádření (stanovisko) orgánů ochrany přírody dle § 76 a § 77 zákona č. 114/1992 Sb., o ochraně přírody, jež jsou kompetentními orgány z hlediska povolení ke kácení dřevin a obecné ochrany přírody (např. zásah do významného krajinného prvku).

Ing. Eva Horná

vedoucí odboru životního prostředí a zemědělství



MĚSTSKÝ ÚŘAD TŘEBÍČ

Odbor životního prostředí

Karlovo nám. 104/55, 674 01 Třebíč, adresa pro doručení písemnosti: Masarykovo nám. 116/6, 674 01 Třebíč

VÁŠ DOPIS ZN.:

ZE DNE: 23.09.2022

NAŠE ZN.: OŽP 76405/22 – SPIS 11680/2022/Tom-K

VYŘÍZUJE: Tom, Kou, Chp, Ro, Pl, Kp

TELEFON: 568 896 195

E-MAIL: ivana.tomkova@trebic.cz

DATUM: 13.10.2022

Projekční kancelář PRIS spol. s r. o.
Osová 717/20
625 00 BRNO

I.

Posouzení PD „III/4026 Opatov – most ev. č. 4026-4“, p. č. 4530/2, 4487/4, 4487/22, 4577/1, 145/1, 4542, 4545/1, 4487/2, 4630, 151/1, 4487/34, st. 155/1, st. 152/2, st. 152/3, st. 153, st. 154, 150/2, st. 156/2, 4629, st. 167/1, st. 168/1, st. 168/2, st. 215, st. 169, 165, k. ú. Opatov na Moravě

1. Ochrana přírody a krajiny

Orgán ochrany přírody a krajiny vydává na základě předložené dokumentace závazné stanovisko – viz níže.

2. Ochrana zemědělského půdního fondu

Dle § 9 odst. 2 písm. a) bod 1 zákona č. 334/1992 Sb., o ochraně zemědělského půdního fondu, ve znění pozdějších předpisů není třeba souhlasu k odnětí půdy.

3. Ochrana PUPFL

Nedotkne se zájmů ochrany PUPFL.

4. Ochrana ovzduší

Předložený záměr nevyžaduje vydání závazného stanoviska z hlediska ochrany ovzduší dle § 11 odst. 3 zákona č. 201/2012 Sb., o ochraně ovzduší.

5. Odpadové hospodářství

Orgán veřejné správy v oblasti odpadového hospodářství na základě předložené dokumentace vydává vyjádření – viz níže.

II.

Závazné stanovisko dle § 4 odst. 2 zákona č. 114/1992 Sb., o ochraně přírody a krajiny, v platném znění a dle § 149 odst. 1 zákona č. 500/2004 Sb., správní řád, v platném znění

Městský úřad Třebíč, odbor životního prostředí, jako orgán státní správy na úseku ochrany přírody a krajiny, věcně příslušný podle § 77 odst. 3 zákona č. 114/1992 Sb., o ochraně přírody a krajiny, ve znění pozdějších předpisů (dále jen „zákon“) a místně příslušný podle § 11 odst. 1 písm. b) zákona č. 500/2004 Sb., správní řád, ve znění pozdějších předpisů (dále jen „správní řád“),

v y d á v á

podle §4 odst. 2 zákona investoru – Krajská správa a údržba silnic Vysočiny, příspěvková organizace, IČ 00090450, Kosovská 1122/16, 586 01 Jihlava, zastoupené zpracovatelem – Projekční kancelář PRIS, spol. s r.o., IČ 46974806, Osová 20, 625 00 Brno

s o u h l a s n é z á v a z n é s t a n o v i s k o

k zásahu do významného krajinného prvku - vodního toku Brtnice - při realizaci akce „III/4026 Opatov – most ev. Č. 4026-4“. Jedná se o rekonstrukci stávajícího mostu přes vodní tok Brtnice a přilehlého úseku komunikace v délce 126,3 m v intravilánu městyse Opatov. Stavba bude probíhat na pozemcích p. č. 4530/2, 4487/4, 4487/22, 4577/1, 145/1, 4542, 4545/1, 4487/2, 4630, 151/1, 4487/34 a 155/1 v k. ú.

Úřední hodiny

Po 08:00 – 17:00 hod.

Út 08:00 – 14:00 hod.

St 08:00 – 17:00 hod

Čt 08:00 – 14:00 hod.

Pá 08:00 – 13:00 hod.

Tel.: 568 896 100

epodatelna@trebic.cz , www.trebic.cz

Bankovní spojení: Komerční banka, a. s., Třebíč

Č. ú.: 329-711/0100

IČ: 002 90 629; DIČ: CZ00290629

ID datové schránky: 6pub8mc

/2

Opatov na Moravě. Koryto vodního toku bude beze změn, pouze budou po obou březích vybudované bermy o šířce 75 cm z kamene do betonu.

Souhlas se vydává za předpokladu splnění těchto podmínek:

1. Prostor pod mostem musí být upraven tak, aby bermy po obou stranách vodního toku byly **přirozeně napojeny na břehy toku před i za mostem.**
2. Stavba bude prováděna tak, aby byly v maximální možné míře omezeny nároky na prostor pro její provedení (sklárky materiálu, pohyb mechanizačních prostředků, zařízení staveniště, a pod.).
3. Použité mechanizační prostředky musí být zabezpečeny proti úniku ropných látek.
4. Po ukončení stavby budou pozemky uvedeny do původního stavu, bude odstraněn přebytečný stavební materiál.
5. Stavební práce budou prováděny šetrně k okolní zeleni, aby nedošlo k jejímu vážnějšímu poškození. Kácení dřevin je možné pouze na základě povolení vydaného věcně a místně příslušným orgánem ochrany přírody (úřad městyse Opatov).
6. Upozorňujeme, že v případě zjištění výskytu zvláště chráněných živočichů musí být postupováno v souladu s ustanovením zák. č. 114/92 Sb., § 48, 50 a 56.

O d ů v o d n ě n í

Městský úřad Třebíč, odbor životního prostředí obdržel od Projekční kanceláře PRIS, spol. s r.o., IČ 46974806, Osová 20, 625 00 Brno, zastupující investora - Krajskou správu a údržbu silnic Vysočiny, příspěvkovou organizací, IČ 00090450, Kosovská 1122/16, 586 01 Jihlava žádost o souhlas se zásahem do VKP v rámci akce „III/4026 Opatov – most ev. Č. 4026-4“. Vzhledem k tomu, že z předložené dokumentace vyplývá, že předmětnou stavbou dojde k zásahu do významného krajinného prvku – vodní tok, je vydání závazného stanoviska dle § 4 odst. 2 zákona nezbytné. Žádost byla doložena projektovou dokumentací.

Záměrem je realizace akce „III/4026 Opatov – most ev. Č. 4026-4“. Jedná se o rekonstrukci stávajícího mostu přes vodní tok Brtnice a přilehlého úseku komunikace v délce 126,3 m v intravilánu městyse Opatov. Stavba bude probíhat na pozemcích p. č. 4530/2, 4487/4, 4487/22, 4577/1, 145/1, 4542, 4545/1, 4487/2, 4630, 151/1, 4487/34 a 155/1 v k. ú. Opatov na Moravě.

Koryto vodního toku bude beze změn, pouze budou po obou březích vybudované bermy o šířce 75 cm z kamene do betonu.

Z hlediska ochrany přírody je podstatné, aby most byl navržen tak, aby neomezil ekologické funkce vodního toku a jeho údolní nivy a umožňoval migraci živočichů. Zejména je důležité, aby byl po obou stranách vodního toku dostatečně široký suchý břeh s přirozeným napojením na břehy toku před i za mostem. V případě že voda vyplňuje celou šířku mezi opěrami mostu, migrující živočichové most neprocházejí. Koryto vodního toku by mělo zůstat v maximální možné míře bez technických úprav, stejně jako prostor pod mostem.

Lze konstatovat, že za předpokladu dodržení podmínek stanovených ve výroku tohoto závazného stanoviska lze z hlediska ustanovení § 4 odstavce 2 zákona s předmětnou akcí souhlasit

Po zvážení všech výše uvedených okolností vydal orgán ochrany přírody souhlasné závazné stanovisko.

P o u č e n í

Závazné stanovisko je úkon učiněný správním orgánem na základě zákona, který není samostatným rozhodnutím ve správním řízení a jehož obsah je závazný pro výrokovou část rozhodnutí správního orgánu (ust. §149 odst. 1 správního řádu).

Proti závaznému stanovisku se nelze odvolat. Jeho obsah lze napadnout pouze v rámci odvolání podaného proti rozhodnutí ve věci samé. Nezákoně závazné stanovisko lze zrušit nebo změnit v přezkumném řízení, k němuž je příslušný správní orgán nadřízený správnímu orgánu, který závazné stanovisko vydal. Zrušení nebo změna závazného stanoviska je v případě, kdy rozhodnutí, které bylo závazným stanoviskem podmíněno, již nabylo právní moci, důvodem obnovy řízení.

III.

Vyjádrění dle § 146 odst. 3 písm. b) zákona č. 541/2020 Sb., o odpadech, v platném znění a dle § 154 zákona č. 500/2004 Sb., správní řád, v platném znění

Městský úřad Třebíč, odbor životního prostředí jako orgán veřejné správy v oblasti odpadového hospodářství podle § 126 písm. k) zákona č. 541/2020 Sb., o odpadech, v platném znění (dále jen „zákon“) a podle § 61 odst. 1 písm. c) zákona č. 128/2000 Sb., o obcích, v platném znění a podle § 11 odst. 1 zákona č. 500/2004 Sb., správní řád, v platném znění (dále jen „správní řád“) **nemá námitek**

z hlediska nakládání s odpady k akci „III/4026 Opatov – most ev. č. 4026-4“, k. ú. Opatov na Moravě, investor Krajská správa a údržba silnic vysočiny, p.o. IČ 00090450, Kosovská 11222/16, 586 01 Jihlava 1, zastoupen Projekční kancelář PRIS, spol. s r.o., IČ 46974806, Osová 20, 625 00 Brno, PD zpracovala firma Projekční kancelář PRIS, spol. s r.o., IČ 46974806, Osová 20, 625 00 Brno, datum 23.09.2022.

V předložené PD jsou uvedeny odpady, jejichž vznik se předpokládá při realizaci stavby, včetně katalogových čísel, kategorií a navrženého způsobu využití nebo odstranění.

Upozorňujeme, že původce stavebního odpadu a demoličního odpadu, který sám nezpracuje, je povinen mít jeho předání v odpovídajícím množství zajištěno písemnou smlouvou před jeho vznikem (§ 15 odst. 2 písm. c) zákona). Tuto povinnost musí plnit podnikající subjekt od 01.01.2021 a fyzická osoba od 01.01.2022 (§ 154 odst. 6 zákona).

Na nekontaminovanou zeminu a jiný přírodní materiál vytěžený během stavební činnosti, pokud je zajištěno, že materiál bude použit ve svém přirozeném stavu pro účely stavby na místě, na kterém byl vytěžen, se zákon podle § 2 odst. 1 písm. e) nevztahuje.

Doklady o zákonném využití nebo odstranění vzniklých odpadů musí být pro případnou kontrolu uschovány po dobu jednoho roku od ukončení prací a musí být z nich patrné, jaký odpad a v jakém množství byl předán oprávněné osobě, identifikační údaje této osoby (název, sídlo, IČO oprávněné osoby) a datum předání odpadu. Čestné prohlášení není bráno jako doklad prokazující zákonné nakládání s odpady.

Toto vyjádření se vydává podle § 146 odst. 3 písm. b) zákona a podle § 154 a násl. správního řádu, pro potřeby řízení dle zákona č. 183/2006 Sb., o územním plánování a stavebním řádu (stavební zákon).

Ing. Pavel Vosátka
vedoucí odboru

Obdrží:

Projekční kancelář PRIS spol. s r. o., IDDS: 64uu6mg
sídlo: Osová 717/20, 625 00 Brno

		Dne	značka zpracovatele
doručeno		23.09.2022	Tom
vyřízeno – odesláno		13.10.2022	Tom
předáno k vyjádření na:	Odpady	27.9.	Kp
	Ovzduší	26.9.	Pl
	Příroda	10.10.	Kou
	ZPF	26.09. 12.10	Chp
	PUPFL	26.9.	Ro
předáno k odeslání		13.10.	Chp
	VODA PD	26.09.	



MĚSTSKÝ ÚŘAD TŘEBÍČ
odbor životního prostředí
oddělení vodního hospodářství

Karlovo nám. 104/55, 674 01 Třebíč, adresa pro doručení písemnosti: Masarykovo nám. 116/6, 674 01 Třebíč

SPIS Č.: OŽP 13067/2022/Ver
Č.J.: OŽP 85533/22 – SPIS 13067/2022/Ver

VYŘIZUJE: Bc. Markéta Věrná
TELEFON: 568 896 349
E-MAIL: marketa.verna@trebic.cz

DATUM: 21.10.2022

Z Á V A Z N Ě S T A N O V I S K O

Výroková část:

Městský úřad Třebíč, odbor životního prostředí, jako vodoprávní úřad příslušný podle ustanovení § 104 odst. 2 písm. c) a ustanovení § 106 zákona č. 254/2001 Sb., o vodách a o změně některých zákonů (dále jen "vodní zákon"), ve znění pozdějších předpisů, místně příslušný podle ustanovení § 11 odst. 1 písm. a) zákona č. 500/2004 Sb., správní řád, ve znění pozdějších předpisů (dále jen „správní řád“), ve vodoprávním řízení posoudil žádost, kterou dne 23.9.2022 podal

Krajská správa a údržba silnic Vysočiny, příspěvková organizace, IČ 000 90 450, Kosovská č.p. 1122/16, 586 01 Jihlava 1, kterého zastupuje Projekční kancelář PRIS spol. s r.o., IČ 469 74 806, Osová č.p. 717/20, Starý Lískovec, 625 00 Brno 25

(dále jen "žadatel"), a na základě tohoto posouzení:

v y d á v á s o u h l a s

podle ustanovení § 17 odst. 1 písm. a) a písm. c) vodního zákona ke stavbě a k činnosti, které by mohly ovlivnit vodní poměry:

III/4026 Opatov - most ev. č. 4026-4

na místě:

Název kraje	Kraj Vysočina
Název obce	Opatov
Identifikátor katastrálního území	711471
Název katastrálního území	Opatov na Moravě
Parcelní čísla dle evidence katastru nemovitostí	na pozemcích parc. č. 4530/2, 4487/4, 4487/22, 4577/1, 145/1, 4542, 4545/1, 4487/2, 4630, 151/1, 4487/34, st. 155/1 v katastrálním území Opatov na Moravě
Číselný identifikátor vodního toku	10100156
Název vodního toku	Brtnice
Číslo hydrologického pořadí a podpořadí	4-16-01-0640-0-00
Vodní útvar povrchových vod	DYJ_0880 Brtnice od pramene po ústí do toku Jihlava
Vodní útvar podzemních vod	65500 Krystalinikum v povodí Jihlavy

/2

Úřední hodiny
Po 08:00 – 17:00 hod.
Út 08:00 – 14:00 hod.
St 08:00 – 17:00 hod.
Čt 08:00 – 14:00 hod.
Pá 08:00 – 13:00 hod.

Bankovní spojení:
Komerční banka, a. s., Třebíč
Č. ú.: 19-329711/0100
IČ: 002 90 629
DIČ: CZ00290629

Tel.: 568 896 100
epodatelna@trebic.cz
www.trebic.cz
ID datové schránky: 6pub8mc

v tomto rozsahu:

Projektová dokumentace je rekonstrukce mostu v podobě nového příslušenství mostu, včetně nové spádové mostovkové desky a celkové sanace nosné konstrukce. Jedná se o opravu stávající mostní konstrukce a přilehlého úseku komunikace III/4026 v délce 126,3 m. Stavba se nachází v intravilánu městyse Opatov na komunikaci III/4026 v km 3,487 liniového staničení v místě křížení s významným vodním tokem Brtnice. Nosná konstrukce a opěry mostu budou sanovány. Koryto vodního toku Brtnice bude bez zásahu, pouze u opěr budou vybudovány bermy z kamene do betonu o šířce 750 mm.

Podmínky souhlasu podle ustanovení § 17 odst. 2 vodního zákona:

1. Stavba bude provedena podle předložené projektové dokumentace „III/4026 Opatov – most ev. č. 4026-4“ vypracované Projekční kancelář PRIS spol. s r.o., IČ 469 74 806, Osová č.p. 717/20, Starý Lískovec, 625 00 Brno 25, zakázka číslo 21158, v září roku 2022.
2. Odvodnění bude řešeno příčným a podélným spádem vozovky. Srážková voda bude odváděna podél linie silničních obrubníků k vpustím a dále kanalizací do vodního toku Brtnice. Před mostem budou na obou stranách silnice zřízeny uliční vpusti, které budou skrz opěru vyústěny do vodního toku Brtnice.
3. Budou dodrženy požadavky a připomínky vyplývající z vyjádření a stanovisek:

ze stanoviska správce povodí a správce VVT Brtnice Povodí Moravy, s.p., ze dne 18.10.2022 pod zn. PM-38035/2022/5203/Fi:

Z hlediska dalších zájmů chráněných zákonem č. 254/2001 Sb., o vodách a o změně některých zákonů, souhlasíme se záměrem za podmínek:

1. Během výstavby nesmí dojít k dotčení břehů a koryta vodního toku nad rámec nezbytných stavebních prací, znečištění toku stavebním odpadem a dalšími látkami nebezpečnými vodám. Závadné látky, lehce odplavitelný materiál ani stavební odpad nebudou volně skladovány na břehu ani v blízkosti vodního toku.
2. Přímému správci vodního toku (Povodí Moravy, s.p., provoz Jihlava) bude v min. týdenním časovém předstihu oznámeno zahájení prací, správce bude přizván k předání staveniště, ke kontrolním dnům a k ukončení prací.
3. Po ukončení stavebních prací musí být odstraněn veškerý přebytečný materiál, stavební suť a odpad, který byl uložen na březích nebo případně napadal do vodního toku, dotčené pozemky budou uklizeny a upraveny.
4. Přímý správce bude přizván v min. týdenním časovém předstihu k závěrečné kontrolní prohlídce stavby.
5. Povodí Moravy, s.p. nebude přebírat žádný objekt související se stavbou do své správy ani majetku (tj. nebude přebrána do majetku ČR, ke kterému má právo hospodaření Povodí Moravy, s.p.).
4. Na břehové hraně a v blízkosti významného vodního toku Brtnice nebude volně skladován žádný lehce odplavitelný materiál ani žádné závadné látky. Stavební mechanismy musí být v dobrém technickém stavu, při manipulaci se závadnými látkami, především jde o ropné látky, s nimi bude zacházeno tak, aby nedocházelo k jejich úniku do vod povrchových nebo vod podzemních. Dále pro zacházení se závadnými látkami v rámci realizace stavby ve větším rozsahu je třeba mít zpracovaný plán opatření pro případy havárie.
5. Stavebními pracemi nesmí dojít ke zhoršení kvality povrchových a podzemních vod a nesmí být narušeny hydrogeologické poměry v daném území.
6. Stavba a stavební práce budou prováděny ve vyhlášeném záplavovém území významného vodního toku Brtnice stanoveném Krajským úřadem Kraje Vysočina se sídlem v Jihlavě, odborem lesního a vodního hospodářství a zemědělství, č.j. KUJI 63765/2011 OLVHZ 617/2011 BI-5 dne 18.7.2011. Všechny činnosti musí být prováděny v souladu s právy povinnostmi vyplývajícími ze stanoveného záplavového území a v souladu s příslušnými ustanoveními vodního zákona.

7. Pro stavbu, stavební činnost a pro přilehlé pozemky je povinností vlastníka mít zpracovaný povodňový plán pro ochranu svého majetku, který se předkládá vodoprávnímu úřadu k odsouhlasení. Pozemky a stavby umístěny v záplavovém území vodního toku musí být udržovány v dobrém technickém stavu a veškerá rizika možných povodňových škod při stavbě v záplavovém území nese vlastník stavby.

O d ů v o d n ě n í

Městský úřad Třebíč, odbor životního prostředí, obdržel dne 23.9.2022 žádost Krajské správy a údržby silnic Vysočiny, příspěvková organizace, IČ 000 90 450, Kosovská č.p. 1122/16, 586 01 Jihlava 1, v zastoupení Projekční kancelář PRIS spol. s r.o., IČ 469 74 806, Osová č.p. 717/20, Starý Lískovec, 625 00 Brno 25, o posouzení projektové dokumentace „III/4026 Opatov - most ev. č. 4026-4“ na pozemcích 4530/2, 4487/4, 4487/22, 4577/1, 145/1, 4542, 4545/1, 4487/2, 4630, 151/1, 4487/34, st. 155/1 v katastrálním území Opatov na Moravě.

Žádost byla dne 20.10.2022 doložena všemi povinnými doklady podle ustanovení § 16 vyhlášky č. 183/2018 Sb., o náležitostech rozhodnutí a dalších opatření vodoprávního úřadu a o dokladech předkládaných vodoprávnímu úřadu, a dalšími doklady, a to:

- III/4026 Opatov – most ev. č. 4026-4“ vypracované Projekční kancelář PRIS spol. s r.o., IČ 469 74 806, Osová č.p. 717/20, Starý Lískovec, 625 00 Brno 25, zakázka číslo 21158, v září roku 2022,
- kopií katastrální mapy území, jehož se povolení týká, včetně zakreslení místa stavby,
- stanoviskem správce povodí a správce VVT Brtnice Povodí Moravy, s.p., ze dne 18.10.2022 pod zn. PM-38035/2022/5203/Fi,
- plnou mocí žadatele pro jeho zástupce,
- seznamem vlastníků dotčených stavebních parcel.

Posouzení vodoprávního úřadu:

Projektová dokumentace je rekonstrukce mostu v podobě nového příslušenství mostu, včetně nové spádové mostovkové desky a celkové sanace nosné konstrukce. Jedná se o opravu stávající mostní konstrukce a přilehlého úseku komunikace III/4026 v délce 126,3 m. Stavba se nachází v intravilánu městyse Opatov na komunikaci III/4026 v km 3,487 liniového staničení v místě křížení s významným vodním tokem Brtnice. Nosná konstrukce a opěry mostu budou sanovány. Koryto vodního toku Brtnice bude bez zásahu, pouze u opěr budou vybudovány bermy z kamene do betonu o šířce 750 mm.

Vodoprávní úřad usoudil, že z hlediska zájmů daných platným Národním plánem povodí Dunaje a Plánem dílčího povodí Dyje (ustanovení § 24 až ustanovení § 26 vodního zákona) je uvedený záměr možný, protože lze předpokládat, že záměrem nedojde ke zhoršení chemického stavu a ekologického stavu/potenciálu dotčených útvarů povrchových vod a chemického stavu a kvantitativního stavu útvarů podzemních vod, a že nebude znemožněno dosažení jejich dobrého stavu/potenciálu. Toto hodnocení vychází z posouzení daného záměru s výše uvedenými platnými dokumenty. Předpokládáme, že uvedený záměr vzhledem ke svému charakteru, velikosti a dopadu nebude mít vliv na stav vodního útvaru.

Vodoprávní úřad v provedeném řízení přezkoumal předloženou žádost z hledisek uvedených v ustanoveních vodního zákona, projednal ji s účastníky řízení a s dotčenými orgány a zjistil, že jejím uskutečněním nebo užíváním nejsou ohroženy zájmy chráněné vodním zákonem a zvláštními předpisy. Při přezkoumání žádosti, projednání věci s účastníky řízení a na základě shromážděných právně významných skutečností nebyly shledány důvody bránící souhlasu.

P o u č e n í

Toto závazné stanovisko je vydáváno podle § 149 odst. 1 správního řádu pro potřeby stavebního úřadu podle stavebního zákona jako podklad pro řízení, ve kterém je vodoprávní úřad dotčeným správním orgánem.

Proti tomuto závaznému stanovisku se nelze odvolat. Nezákonné závazné stanovisko lze zrušit nebo změnit v přezkumném řízení. Podle § 149 odst. 1 správního řádu závazné stanovisko není samostatným rozhodnutím ve správním řízení. Obsah závazného stanoviska je závazný pro výrokovou část rozhodnutí. Nezákonné závazné stanovisko lze zrušit nebo změnit pouze v rámci odvolacího řízení proti rozhodnutí, které bylo závazným stanoviskem podmíněno.

Ing. Jana Kristková
vedoucí oddělení vodního hospodářství

Obdrží do vlastních rukou (datová schránka):
Projekční kancelář PRIS spol. s r.o., IDDS: 64uu6mg

Na vědomí:
Městys Opatov, IDDS: fivb24j
Povodí Moravy, s.p., IDDS: m49t8gw
Městský úřad Třebíč, odbor dopravy a komunálních služeb
Krajská správa a údržba silnic Vysočiny, příspěvková organizace, IDDS: 3qdnp8g



MĚSTSKÝ ÚŘAD TŘEBÍČ
Odbor rozvoje a územního plánování
Oddělení Úřad územního plánování

Karlovo nám. 104/55, 674 01 Třebíč, adresa pro doručení písemnosti: Masarykovo nám. 116/6, 674 01 Třebíč

VÁŠ DOPIS ZN.: D/S - 2401/2022 - Mrh
ZE DNE: 23.09.2022
NAŠE ZN.: ORÚP 76400/22 - SPIS 190/2022/KoD

VYŘIZUJE: Bc. Dagmar Koščová
TELEFON: 568 896 340
E-MAIL: dagmar.koscova@trebic.cz

DATUM: 20.10.2022

Projekční kancelář PRIS spol. s r.o.
Osová č. p. 717/20
625 00 BRNO

Vážení,

na základě Vaší žádosti přijaté dne 23.09.2022 k záměru „III/4026 Opatov – most ev. č. 4026-4“ na pozemcích v katastrálním území Opatov na Moravě Vám tímto sdělujeme, že **Úřad územního plánování k Vámi předloženému záměru nevydává závazné stanovisko**, jelikož se nejedná o změnu v území ve smyslu znění § 2 odst. 1 písm. a) zákona č. 183/2006 Sb., zákon o územním plánování a stavebním řádu (stavební zákon), cit. „V tomto zákoně se rozumí...a) změnou v území změna jeho využití nebo prostorového uspořádání, včetně umístování staveb a jejich změn.“ Seznam dotčených pozemků je přílohou tohoto sdělení.

Dle předložené projektové dokumentace se jedná o rekonstrukci a opravu stávající mostní konstrukce a přilehlého úseku komunikace III/4026. Řešení rekonstruované trasy sleduje stávající stav, ve směrových obloucích dochází k rozšíření jízdních pruhů, přičemž orgán územního plánování tuto odchylku od původního stavu nepovažuje za zásadní změnu v území.

S pozdravem

Mgr. Monika Dočekalová
vedoucí oddělení
oddělení Úřad územního plánování
Odbor rozvoje a územního plánování

Příloha

Úřední hodiny
Po 08:00 – 17:00 hod.
Út 08:00 – 14:00 hod.
St 08:00 – 17:00 hod.
Čt 08:00 – 14:00 hod.
Pá 08:00 – 13:00 hod.

Bankovní spojení:
Komerční banka, a. s., Třebíč
Č. ú.: 329711/0100
IČ: 00290629
DIČ: CZ00290629

Tel.: 568 896 100
epodatelna@trebic.cz
www.trebic.cz
ID datové schránky: 6pub8mc

KRAJSKÝ ÚŘAD KRAJE VYSOČINA
Odbor dopravy a silničního hospodářství
Žižkova 1882/57, 586 01 Jihlava, Česká republika
tel.: 564 602 234, e-mail: posta@kr-vysocina.cz

Projekční kancelář PRIS spol. s r.o.
Osová 717/20
625 00 Brno

Váš dopis značky/ze dne D/S-2402/2022 - Mrh 23. 9. 2022	Číslo jednací KUJI 81593/2022 Ma/V/134 ODSH 13/2022	Vyřizuje/telefon Ing. Jiří Macura 564 602 292	V Jihlavě dne 3. 10. 2022
---	---	---	------------------------------

Závazné stanovisko

Krajský úřad Kraje Vysočina, Odbor dopravy a silničního hospodářství (dále jen „krajský úřad“), příslušný podle § 40 odst. 3 písm. f) zákona č. 13/1997 Sb., o pozemních komunikacích, ve znění pozdějších předpisů (dále jen „zákon o pozemních komunikacích“), v souladu s ustanovením § 4 odst. 2 písm. a) zákona č. 183/2006 Sb., o územním plánování a stavebním řádu (dále jen „stavební zákon“) a v návaznosti na § 149 odst. 1 zákona č. 500/2004 Sb., správní řád, ve znění pozdějších předpisů (dále jen „správní řád“), vydává závazné stanovisko pro stavbu:

Název stavby: „III/4026 Opatov – most ev. č. 4026-4“
Místo stavby: k.ú. Opatov, okres Třebíč
Investor stavby: Krajská správa a údržba silnic Vysočiny, příspěvková organizace, IČO 00090450, Kosovská 1122/16, 586 01 Jihlava
Druh dokumentace: Dokumentace pro společné povolení

Stavba se nachází v intravilánu městyse Opatov na komunikaci III/4026 v km 3,487 liniového staničení v místě křížení s potokem Brtnice a řeší opravu stávajícího mostu a přilehlého úseku komunikace. Jedná se opravu stávající mostní konstrukce a přilehlého úseku komunikace III/4026 v délce 126,3 m.

Jedná se o betonový trámový most na kamenných opěrách, na které navazují nábrežní zdi, které zároveň tvoří křídla mostu. Kolmá světlost je 7,815 m, kolmé rozpětí 8,78 m. Dojde k ubourání krajních konzol mostu a vybetonování nové spádové desky s konzolami pod novými římsami. Záměrem stavby je rekonstrukce mostu v podobě nového příslušenství mostu, vč. nové spádové mostovkové desky s konzolami pro nové římsy a celkové sanace nosné konstrukce a spodní stavby. Koryto potoka Brtnice bude bez zásahu, pouze u opěr budou vybudovány bermy z kamene do betonu o šířce 750 mm.

Šířka komunikace na mostě zůstává zachována – 6,0 m. Šířka mostu zůstane zachována – 7,7 m. Volná šířka na mostě je 7,15 m. Volná šířka mezi obrubami je 6,0 m. Most má délku přemostění 11,12 m, výšku nade dnem je na vtoku cca 2,9 m.

Krajský úřad s návrhem projektové dokumentace pro společné povolení stavby „III/4026 Opatov – most ev. č. 4026-4“

souhlasí bez připomínek.

Jestliže dojde k zásadní změně v projektové dokumentaci pro společné povolení, je nutné krajský úřad požádat o vydání nového stanoviska.

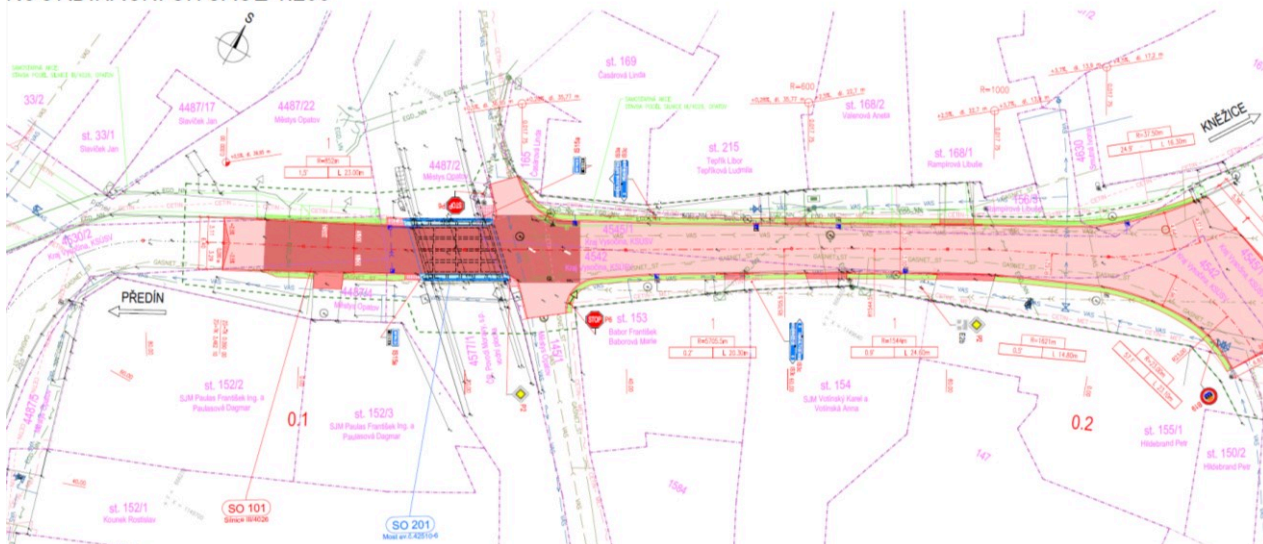
Odůvodnění

Krajský úřad obdržel dne 23. 9. 2022 žádost od společnosti Projekční kancelář PRIS spol. s r.o., Osová 717/20, 625 00 Brno (dále jen „žadatel“) ve věci vydání závazného stanoviska k výše uvedené dokumentaci stavby.

Stavba se nachází v intravilánu městyse Opatov na komunikaci III/4026 v km 3,487 liniového staničení v místě křížení s potokem Brtnice a řeší opravu stávajícího mostu a přilehlého úseku komunikace. Jedná se o opravu stávající mostní konstrukce a přilehlého úseku komunikace III/4026 v délce 126,3 m. Jedná se o betonový trámový most na kamenných opěrách, na které navazují nábrežní zdi, které zároveň tvoří křídla mostu. Kolmá světlost je 7,815 m, kolmé rozpětí 8,78 m. Dojde k ubourání krajních konzol mostu a vybetonování nové spádové desky s konzolami pod novými římsami. Záměrem stavby je rekonstrukce mostu v podobě nového příslušenství mostu, vč. nové spádové mostovkové desky s konzolami pro nové římsy a celkové sanace nosné konstrukce a spodní stavby. Koryto potoka Brtnice bude bez zásahu, pouze u opěr budou vybudovány bermy z kamene do betonu o šířce 750 mm.

Účelem stavby je oprava mostu a přilehlého úseku silnice III/4026 v intravilánu městyse Opatov. Cílem stavby je tedy zlepšení či zachování stavebního a dopravně technického stavu silnice III/4026 a její součásti mostu ev.č. 4026-4. Z tohoto důvodu považuje krajský úřad realizaci stavby za přínos pro silniční síť a provoz na ní a v neposlední řadě i pro bezpečnost silničního provozu. Krajský úřad proto po posouzení předložené projektové dokumentace souhlasí s předmětnou akcí bez připomínek. Proto krajský úřad vydává toto závazné stanovisko ve formě souhlasu. Krajský úřad dále pro úplnost doplňuje sken výřezu předložené projektové dokumentace:

KOORDINAČNÍ SITUACE 1:250



Poučení

Proti obsahu závazného stanoviska nelze podat samostatné odvolání. Odvolání lze podat prostřednictvím správního orgánu, který vydal rozhodnutí ve věci, která je předmětem řízení ve lhůtě stanovené v příslušném rozhodnutí.

Ing. Jiří Macura
úředník odboru dopravy a silničního hospodářství
elektronicky podepsáno

Karlovo nám. 104/55, 674 01 Třebíč, adresa pro doručení písemnosti: Masarykovo nám. 116/6, 674 01 Třebíč

VÁŠ DOPIS ZN.: D/S - 2410/2022 - Mrh
ZE DNE: 26.9.2022
NAŠE ZN.: ODKS 76526/22 - SPIS 241/2022/PJ

Projekční kancelář PRIS spol. s.r.o.

VYŘÍZUJE: Ing. Jarmila Prokešová
TELEFON: 568 896 269
E-MAIL: jarmila.prokesova@trebic.cz

Osová 20
625 00 BRNO

DATUM: 11.10.2022

Závazné stanovisko

Městský úřad Třebíč, odbor dopravy a komunálních služeb, který je dle ust. § 40 odst. 4 písm. a) zákona č.13/1997 Sb., o pozemních komunikacích ve znění pozdějších předpisů (dále jen „zákon o pozemních komunikacích“) příslušným silničním správním úřadem a současně speciálním stavebním úřadem ve věcech silnic II. a III. tříd obdržel dne 26.9.2022 žádost o závazné stanovisko k projektové dokumentaci pro společné územní a stavební řízení stavby: **„III/4026 Opatov – most ev.č. 4026-4“**

K Vaší žádosti uvádíme následující - k předložené projektové dokumentaci nemáme připomínek.

Odůvodnění

Městský úřad Třebíč, odbor dopravy a komunálních služeb posoudil předloženou projektovou dokumentaci pro územní a stavební řízení stavby: III/4026 Opatov – most ev.č. 4026-4“ zpracovanou projekční kanceláří PRIS spol.s r.o., Osová 20, 625 00 Brno, datum 08/2022. Tato dokumentace řeší opravu stávající mostní konstrukce a přilehlého úseku komunikace III/4026 v délce 126,3 m. Záměrem stavby je rekonstrukce mostu v podobě nového příslušenství mostu vč. nové spádové mostovkové desky s konzolami pro nové římsy a celkové sanace nosné konstrukce a spodní stavby. Koryto potoka Brtnice bude bez zásahu, pouze u opěr budou vybudovány bermy z kamene do betonu o šířce 750 mm. Šířka komunikace na mostě i šířka mostu zůstanou zachovány.

Po prostudování výše uvedené PD sdělujeme, že nebyl shledán rozpor s požadavky zákona o pozemních komunikacích a se záměrem stavby byl vysloven souhlas.

Upozorňujeme že:

1. Do PD předložené k územnímu a stavebnímu řízení budou zapracovány požadavky Kraje Vysočina zastoupeného Krajskou správou a údržbou silnic Vysočiny, příspěvkovou organizací, provoz Třebíč, Hrotovická 1102, 674 82 Třebíč a Policie ČR – Krajské ředitelství policie kraje Vysočina, územní odbor vnější služby, Dopravní inspektorát, Bráfova třída 1247/11, 674 01 Třebíč
2. Pro povolení stavby lze na MěÚ Třebíč, odboru dopravy a komunálních služeb podat žádost o stavební povolení nebo o společné územní a stavební povolení.
V případě podání žádosti o stavební povolení doložte náležitosti dle § 110 zákona č. 183/2006 Sb. o územním plánování a stavebním řádu (dále stavební zákon).

/2

Úřední hodiny
Po 08:00 – 17:00 hod.
Út 08:00 – 14:00 hod.
St 08:00 – 17:00 hod.
Čt 08:00 – 14:00 hod.
Pá 08:00 – 13:00 hod.

Bankovní spojení:
Komerční banka, a. s., Třebíč
Č. ú.: 329711/0100
IČ: 00290629
DIČ: CZ00290629

Tel.: 568 896 100
epodatelna@trebic.cz
www.trebic.cz
ID datové schránky: 6pub8mc

V případě podání žádosti o společné územní a stavební řízení doložte náležitosti dle § 94i stavebního zákona.

3. Projektová dokumentace pro stavební řízení bude zpracována projektantem s autorizací pro projektování mostů a inženýrských konstrukcí v rozsahu stanoveném vyhláškou č. 146/2008 Sb. (o rozsahu a obsahu projektové dokumentace dopravních staveb - příl. 8). Dále bude splňovat požadavky stanovené vyhl. č. 501/2006 Sb., o obecných požadavcích na využívání území, vyhl.č. 268/2009 Sb. o obecných požadavcích na výstavbu, vyhl.č. 398/2009 Sb., o technických požadavcích zabezpečujících bezbariérové užívání staveb a příslušných platných norem.

„otisk razítka“

Ing. Jarmila Prokešová

úředník odboru dopravy a komunálních služeb

Obdrží

Datová schránka:

Projekční kancelář PRIS spol. s.r.o., Osová 20, 625 00 Brno 25, DS: PO, 64uu6mg



Pomáhat a chránit

KRAJSKÉ ŘEDITELSTVÍ POLICIE KRAJE VYSOČINA

Územní odbor Třebíč
Dopravní inspektorát



Č. j. KRPJ-113903-2/ČJ-2022-161006-ROU

Třebíč 1. února 2023

Počet stran: 2

Projekční kancelář PRIS spol. s r.o.
Osová 717
625 00 Brno

Projekt „III/4026 Opatov - most ev. č. 4026-4“, sil. č. III/4023 Opatov - stanovisko pro územní a stavební řízení

DI Policie ČR Třebíč po prostudování dokumentace zpracované firmou Projekční kancelář PRIS spol. s r.o., datum: 08/2022, č. zakázky: 21158, k výše uvedené akci dle ust. § 16 odst. 2 písm. b) a § 25 odst. 1 zákona č. 13/1997 Sb. O pozemních komunikacích ve znění pozdějších předpisů, vydává:

- 1) **souhlasné stanovisko pro územní a stavební řízení**
- 2) **souhlasné závazné stanovisko se zvláštním užíváním komunikace**

za splnění následujících předpokladů:

- DI PČR Třebíč požaduje v rámci stavby odstranit vzrostlou vegetaci, která zasahuje do rozhledových polí křižovatek místních komunikací a sil. č. III/4026 v těsné blízkosti rekonstruovaného mostu

- napojení na stávající silniční těleso musí být plynulé (nelze skokově měnit šířkové parametry komunikace)

- celá stavba musí být realizována v souladu s vyhl. 398/2009 Sb. o bezbariérovém užívání staveb osobami s omezenou schopností orientace a pohybu

- umístěný bezpečnostní zádržný systém (zábradlí) musí odpovídat požadavkům ČSN 736110 čl. 15.2.2.4 a násl.)

- návrh DIO je nutné nejméně 30 dní před plánovanou realizací opětovně předložit k odsouhlasení dle aktuální dopravní situace v lokalitě; **DI PČR Třebíč požaduje v obci Předín, Heraltice a Kněžice doplnit DZ č. IS11a s vyznačením skutečného směru a tvaru vedení objízdné trasy**

Bráfova třída 1247/11
674 01 Třebíč

por. Ing. Pavel Roudenský
komisař
974277253

npor. Bc. Jiří Plaček
vedoucí oddělení

KRAJSKÁ HYGIENICKÁ STANICE

KRAJE VYSOČINA SE SÍDLEM V JIHLAVĚ

Tolstého 1914/15, 586 01 Jihlava, tel.: +420 567 564 551, e-mail: podatelna@khsjih.cz, ID: 4uuai3w

V Třebíči dne 03.10.2022

Č.j.: KHSV/23964/2022/TR/HOK/Peš
Sp. značka: S-KHSV/23964/2022/
Vyřizuje: Mgr. Nela Peštálová, tel.: 568 858 327, email: nela.pestalova@khsjih.cz
Č.j. odesílatele:
Počet listů/příloh: 1/0

Adresát:
Krajská správa a údržba silnic Vysočiny, p.o.,
Kosovská 1122/16
586 01 Jihlava

Zastoupení:
Projekční kancelář PRIS a spol. s.r.o.
Osová 20
625 00 Brno

„Opatov - III/4026 – most ev. č. 4026-4“, dokumentace pro stavební povolení stavby, závazné stanovisko orgánu ochrany veřejného zdraví

Krajská hygienická stanice kraje Vysočina se sídlem v Jihlavě (dále jen „KHS“) jako orgán ochrany veřejného zdraví, který je dotčeným věcně příslušným správním úřadem ve smyslu ustanovení § 82 odst. 2 písm. i) zák. č. 258/2000 Sb., o ochraně veřejného zdraví a o změně některých souvisejících zákonů, ve znění pozdějších předpisů (dále jen „zákon o ochraně veřejného zdraví“) a místně příslušným dle § 11 odst. 1 zák. č. 500/2004 Sb., správní řád, ve znění pozdějších předpisů, vydává ve věci **„Opatov - III/4026 – most ev. č. 4026-4“** v řízení podle § 4 odst. 2 písm. a) zákona č. 183/2006 Sb., o územním plánování a stavebním řádu, ve znění pozdějších předpisů (dále jen „stavební zákon“), toto závazné stanovisko:

S projektovou dokumentací stavby **„Opatov - III/4026 – most ev. č. 4026-4“** pro územní projednání a pro povolování staveb s odkazem na § 30, § 77 a 82 odst. 2 písm. t) zákona o ochraně veřejného zdraví a nařízení vlády č. 272/2011 Sb., o ochraně zdraví před nepříznivými účinky hluku a vibrací, ve znění pozdějších předpisů

se souhlasí.

Odůvodnění:

Dne 29.09.2022 byla KHS doručena žádost investora stavby - Krajská správa a údržbu silnic Vysočiny, p.o., Kosovská 1122/16, 586 01 Jihlava, o vydání stanoviska k projektové dokumentaci pro společné územní a stavební řízení stavby **„Opatov - III/4026 – most ev. č. 4026-4“**. Projektovou dokumentaci vypracovala zodpovědná projektantka Ing. Kateřina Mrhačová, Projekční kancelář PRIS spol.s.r.o., v srpnu 2022.

Stavba se nachází v intravilánu v městysu Opatov na komunikaci III/4026 v km 3,487 liniového staničení v místě křížení s potokem Brtnice. Jedná se o rekonstrukci mostu v podobě nového příslušenství mostu,

vč. nové spádové mostovkové desky a celkové sanace nosné konstrukce. Stávající silnice III/4026 procházející Opatovem leží na pozemcích katastrálního území Opatov na Moravě. Pozemky jsou evidované jako ostatní plocha. Stavbou jsou dotčeny pozemky ve správě městysu Opatova, Povodí Moravy, Kraje Vysočina a soukromých osob. Pozemky soukromých osob, po kterých je nebo bude komunikace III/4026 vedena, budou dotčeny trvalým zábořem. Po dokončení stavby budou pozemky dotčené dočasným zábořem uvedeny do původního stavu a navraceny k původnímu využití.

Stavbou bude pouze omezen provoz na stávající silnici III/4026 a křižovatce se silnicí III/4028 Opatov – Kněžice. Objízdná trasa povede přes obce Předín, Heraldice, Zašovice a Kněžice. Rekonstrukce příslušenství stávajícího mostního objektu bude probíhat v jedné etapě. Přístup na staveniště je možný přímo ze silnice III/4026. Zařízení staveniště bude zřízeno na dočasně uzavřené části komunikace v rámci dočasného záboru. Předpokládané zahájení výstavby je v letech 2023, předpokládaná lhůta výstavby jsou cca 3 měsíce. Pro potřebu stavby budou využívány mobilní zdroje elektrické energie a vody.

Hluk ze stavební činnosti je posuzován v souhrnné technické zprávě s tím, že budou provedena taková opatření, aby v průběhu stavby nedocházelo k nadlimitní hladině hluku ze stavební činnosti. Stavba bude prováděna s maximální ohleduplností k okolí, aby hluchnost a prašnost byla omezena na minimum. V případě potřeby okolo nejhluchnějších zařízení či pracovišť umístit provizorní mobilní akustické zástěny (clony) výšky 2 až 3 m, které budou plnit funkci prvotní zábrany hluku ze stavební činnosti a budou na staveništi přesouvány podle potřeby.

Nepředpokládáme, že by během výstavby došlo k takovému navýšení hluku z dopravy po objízdných trasách, který by podstatně ovlivnil zhoršení hlukové situace v nejbližším chráněném venkovním prostoru staveb. Vzhledem k umístění a době trvání této jednoduché stavby, není nutné navrhovat další opatření před hlukem během výstavby.

Po posouzení uvažovaného záměru konstatuje KHS, že uvažovaný záměr není v rozporu s požadavky zákona o ochraně veřejného zdraví.

Mgr. Nela Peštálová
odborný referent oddělení
hygieny obecné a komunální v Třebíči

v. z. Ing. Karel Smejkal
vedoucí oddělení
hygieny obecné a komunální v Jihlavě
„podepsáno elektronicky“

Rozdělovník:
Projekční kancelář PRIS a spol. s.r.o., Osová 20, 625 00 Brno



KRAJSKÝ ÚŘAD KRAJE VYSOČINA
Odbor dopravy a silničního hospodářství
Žižkova 1882/57, 586 01 Jihlava, Česká republika
tel.: 564 602 235, e-mail: posta@kr-vysocina.cz

Projekční kancelář PRIS spol. s r.o.
Osová 20
625 00 Brno

Váš dopis značky/ze dne
D/S – 2409/2022 - Mrh
23. září 2022

Číslo jednací
KUJI 81701/2022

Vyřizuje/telefon
Ing. Pavlína Oberreiterová
564 602 257

Datum
19. října 2022

Krajský úřad Kraje Vysočina, Odbor dopravy a silničního hospodářství, oddělení dopravní obslužnosti obdržel prostřednictvím e-podatelny Vaši žádost o souhlas s předloženým stavebním záměrem a s dopravně inženýrským opatřením k akci „III/4026 Opatov – most ev. č. 4026-4“.

Krajský úřad Kraje Vysočina, Odbor dopravy a silničního hospodářství, oddělení dopravní obslužnosti sděluje k akci „III/4026 Opatov – most ev. č. 4026-4“ „následující:

Vyjádření oddělení dopravní obslužnosti je pouze k linkám a spojům zajišťujícím závazek veřejné služby.

V předmětném úseku v současné době provozuje veřejnou osobní linkovou dopravu vnitrostátní (dále jen VLOD) dopravce:

TRADO-BUS s.r.o. (linka 790230, 790231)

ICOM transport a.s. (linka 760520)

Termín realizace:

Není stanoven. Navrhujeme směřovat termín realizace na období hlavních prázdnin.

Objízdná trasa:

pro spoje 760520/2,3,7,10,14,17,22,27,29,30,34,101,102,103,104,105,106,107,108; 790231/2,5 (začínají/končí v Opatově) navrhujeme zřídit zpevněnou plochu pro otáčení autobusů na sil. III/4026 před městysem Opatov ve směru od Kněžic.

V případě, že nebude možné zřídit zpevněnou plochu pro otáčení autobusů před městysem Opatov, objízdná trasa bude vedena pro všechny spoje takto:

ve směru od Kněžic – sil. II/402 – sil. III/4056 – přes Heraltice – sil. III/4028 – sil. III/4027 přes Předín do Opatova a dále v původní trase. V opačném směru stejnou trasou v opačném řazení.

Pokud bude možné otáčení autobusů před městysem Opatov, dojde po dobu trvání uzavírky k dočasnému přemístění zastávky „Opatov“ do místa otáčení pro spoje 760520/2,3,7,10,14,17,22,27,29,30,34,101,102,103,104,105,106,107,108; 790231/2,5.

V případě, že budou všechny spoje vedeny po objízdě trase, nedojde k dočasnému přemístění zastávek.

V případě jakýchkoliv změn nás informujte nejpozději 5 pracovních dnů před požadovanou změnou z důvodu zajištění dopravní obslužnosti.

S pozdravem

Ing. Pavel Bartoš

pověřen zastupováním vedoucí odboru dopravy a silničního hospodářství

Sekce majetková Ministerstva obrany
odbor ochrany územních zájmů a státního odborného dozoru
Tychonova 1, Praha 6, PSČ 160 01, datová schránka hjyaavk

Sp.zn.: 140051/2022-1322-OÚZ-BR
SpMO 22659-871/2022-1322

Brno 27. září 2022

Krajská správa a údržba silnic Vysočiny, p.o.
Kosovská 1122/16
586 01 Jihlava

Závazné stanovisko pro společné územní a stavební řízení
III/4026 Opatov - most ev. č. 4026-4, k.ú. Opatov na Moravě
K čj. D/S – 2414/2022 - Mrh

Odbor ochrany územních zájmů a státního odborného dozoru, Sekce majetková, **Ministerstvo obrany**, v souladu se zmocněním v § 175 odst. 1 zákona č. 183/2006 Sb., o územním plánování a stavebním řádu (stavební zákon), ve znění pozdějších předpisů (dále jen „stavební zákon“), ve smyslu zákona č. 222/1999 Sb., o zajišťování obrany České republiky, ve znění pozdějších předpisů (dále jen „zákon o zajišťování obrany ČR“), a v souladu s Rozkazem ministra obrany č. 39/2011 - Zabezpečení výkonu působnosti MO ve věcech územního plánování a stavebního řádu, v platném znění, **vydává** ve smyslu § 4 odst. 2 písm. a) stavebního zákona pro potřeby vedeného řízení

souhlasné závazné stanovisko

k záměru opravy stávající mostní konstrukce a přilehlého úseku komunikace III/4026 v k.ú. Opatov na Moravě tak, jak byl doložen v písemné a grafické dokumentaci.

Odůvodnění:

Ministerstvo obrany v souladu se zmocněním v § 175 odst. 1 stavebního zákona, dle § 161 téhož zákona a zákona o zajišťování obrany ČR provedlo po obdržení vaší žádosti o vydání závazného stanoviska dotčeného orgánu vyhodnocení předloženého záměru, prověřilo evidenci technické infrastruktury v jeho vlastnictví. Odbor ochrany územních zájmů a státního odborného dozoru SM MO neeviduje inženýrské sítě a podzemní telekomunikační vedení, které by byly s daným stavebním záměrem v kolizi.

Daný stavební záměr je lokalizován v územích vymezených Ministerstvem obrany v souladu s § 175 stavebního zákona u stavebních úřadů. Tato vymezená území Ministerstva obrany jsou shodná s údaji o území poskytovanými Ministerstvem obrany pro ÚAP a jejich součástí jsou podrobné specifikace podmínek ve vymezeném území Ministerstva obrany a zákonná určení. Po posouzení stavebního záměru odbornými složkami Ministerstvo obrany konstatuje, že předložený stavební záměr není v rozporu se zájmy Ministerstva obrany a nekoliduje s ochranou zájmů Ministerstva obrany (viz ÚAP - jev 102a, 119).

Realizace stavebního záměru provedená v souladu s předloženou projektovou dokumentací neohrozí naplnění veřejného zájmu na zajištění obrany a bezpečnosti státu.

Toto závazné stanovisko Ministerstva obrany je platné 2 roky a musí být vyžádáno znovu, nebude-li během této doby stavba zahájena nebo dojde-li ke změnám v umístění, výšce nebo rozsahu stavby.

Kontaktní osoba: Mgr. Jitka Micháliková, Ph.D., tel. 973 445 844

Mgr. Jitka Micháliková, Ph.D.
ministerský rada
oddělení ochrany územních zájmů

V další korespondenci, týkající se výše uvedené věci, uvádějte odkaz na sp. zn.: 140051/2022-1322-OÚZ-BR tohoto závazného stanoviska Ministerstva obrany.

Adresa pro doručování:

Ministerstvo obrany,
Sekce majetková,
odbor ochrany územních zájmů a státního odborného dozoru,
oddělení ochrany územních zájmů
pracoviště OÚZ Brno
Svatoplukova 2687/84, 662 10 Brno
IČO: 60162694



Městys OPATOV, okres Třebíč, PSČ 675 28

Projekční kancelář PRIS spol. s r.o.
Osová 20
625 00 Brno
DS:64uu6mg

VÁŠ DOPIS ZNAČKY / ZE DNE
D/A-2415/2022-Mrh

NAŠE ZNAČKA
MEOP/2022/505

VYŘIZUJE
Štočková

DATUM
14. 10.2022

VĚC: Vyjádření k záměru a záboru a s DIO III/4026 Opatov – most ev.č. 4026-4

Dne 26.9.2022 jsem obdržela Vaši žádost o vyjádření souhlasu se záměrem, zábořem a s DIO k akci III/4026 Opatov – most ev.č. 4026-4.

Po prostudování projektové dokumentace souhlasíme s touto stavbou za předpokladu, že po snížení nivelity vozovky zhotovitel napojí stávající místní komunikace v majetku městyse Opatov ke komunikaci III/4026.

Souhlasíme s vyznačenými objízdnými trasami, které musí vést po komunikacích v majetku Kraje Vysočina.

Souhlasíme s uzavírkou v této části obce a se zábořem pozemků.

S pozdravem

Ing. Lenka Štočková
Starostka

Došlo: 3.10.2022
Č.j.: 2206/2022
Číslo zakázky: 2758
Vyrizuje: M. Hájek

Obec Kněžice

Kněžice 1, 675 29



Krajská správa a údržba silnic Vysočiny, p.o.

Kosovská 1122/16

586 01 Jihlava

Stanovisko obce Kněžice k projektu

„III/4026 Opatov, most ev.č.4026-4“

Obec Kněžice souhlasí s navrženým Dopravně inženýrským opatřením pro výše uvedenou stavbu.

OBEC KNĚŽICE

Kněžice 1, 675 29

IČ: 00289591

tel.: 568 885 536 ①

V Kněžicích 27.9.2022

Radek Žák

Starosta obce



OBEC PŘEDÍN

675 27 Předín 243

IČO: 00290181

DIČ: CZ00290181

tel.: 568 884 377

e-mail: ou.predin@tiscali.cz

Značka: D/S - 2413/2022 - Mrh

Vyřizuje: Kateřina Mrháčová

ZE DNE:

Za Obec Předín:

VYŘIZUJE:

Ing. Zdeněk Skála

Mob.:

+420 724 991 913

ČÍSLO JEDNACÍ:

OUPR-2022-028

V PŘEDÍNĚ DNE:

26. 09. 2022

Projekční kancelář PRIS spol. s r. o.

Osová 20

625 00 BRNO

IČ: 46974806, DIČ: CZ46974806

e-mail: katerina.mrhacova@pris.cz

ID datové schránky: 64uu6mg

tel.: +420 547 212 053

web: www.pris.cz

Akce: III/4026 Opatov – most ev. č. 4026-4

Věc: Vyjádření – souhlas s DIO při stavbě

Obec Předín souhlasí s navrženými DIO při realizaci stavby: „III/4026 Opatov – most ev. č. 4026-4“, s tímto požadavkem:

- Objízdna trasa Opatov-Předín-Heraltice-Kněžice je vedena v k.ú. Předín po silnicích III. tř. č. 4026, 4027, 4028. Úseky silnic III. tř. č. 4027, 4028 se nachází ve vodárenských pásmech. Výjezdy z obcí jsou na tyto silnice osazeny zákazovými dopravními značkami „B19 - Zákaz vjezdu vozidel přepravujících náklad, který může způsobit ohrožení životního prostředí“. Platnost tohoto dopravního značení **musí být** při DIO v souvislosti s výše zmiňovanou stavbou **zachována**.

Za Obec Předín

Ing. Zdeněk Skála
starosta

**VYJÁDŘENÍ O EXISTENCI SÍTĚ ELEKTRONICKÝCH KOMUNIKACÍ
společnosti CETIN a.s.
(„Vyjádření“)**

**A VŠEOBECNÉ PODMÍNKY OCHRANY SÍTĚ ELEKTRONICKÝCH KOMUNIKACÍ
společnosti CETIN a.s.
(„Všeobecné podmínky ochrany SEK“)**

toto Vyjádření a Všeobecné podmínky ochrany SEK je vydané dle ustanovení § 101 zákona č. 127/2005 Sb., o elektronických komunikacích a o změně některých souvisejících zákonů, v platném znění („**Zákon o elektronických komunikacích**“), a dle ustanovení § 161 zákona č. 183/2006 Sb., o územním plánování a stavebním řádu, v platném znění („**Stavební zákon**“), a dle příslušných ustanovení zákona č. 89/2012 Sb., občanského zákoníku, v platném znění („**Občanský zákoník**“)

Číslo jednací: 785528/22

Číslo žádosti: 0122 053 451 („Žádost“)

Název akce („ Stavba “)	III/4026 Opatov ? most ev. č. 4026-4	
Důvod vydání Vyjádření („ Důvod vyjádření “)	Společné územní a stavební řízení	
Žadatel	Krajská správa a údržba silnic Vysočiny, příspěvková organiz	
Stavebník	Projekční kancelář PRIS spol. s r.o., Osová 717/20, Brno, 62500	
Zájmové území	Okres	Třebíč
	Obec	Opatov
	Kat. území / č. parcely	Opatov na Moravě
Platnost Vyjádření	20. 10. 2024 („Den konce platnosti Vyjádření“)	

Žadatel Žádostí určil a vyznačil Zájmové území, jakož i určil Důvod Vyjádření.

Na základě určení a vyznačení Zájmového území Žadatelem a na základě určení Důvodu Vyjádření vydává společnost CETIN a.s. následující Vyjádření:

Dojde ke střetu se sítí elektronických komunikací (dále jen „**SEK**“) společnosti a.s.

- (I) Na Žadatelem určeném a vyznačeném Zájmovém území se vyskytuje SEK společnosti CETIN a.s.;
- (II) Společnost CETIN a.s. **za podmínky splnění bodu (III)** tohoto Vyjádření **souhlasí**, aby Stavebník a/nebo Žadatel, je-li Stavebníkem v Zájmovém území vyznačeném v Žádosti, provedl Stavbu a/nebo činnosti povolené příslušným správním rozhodnutím vydaným dle Stavebního zákona;
- (III) Stavebník a/nebo Žadatel, je-li Stavebníkem, je povinen
 - (i) dodržet tyto níže uvedené podmínky, které byly stanovené POS, tak jak je tento označen ve Všeobecných podmínkách ochrany SEK

Číslo jednací: 785528/22

Číslo žádosti: 0122 053 451

- křížení pod trasou PVSEK. Dodržet ČSN 73 6005. Nad kabelovou trasou není dovoleno měnit nivelitu ani rozsah zpevněných ploch. V místech úpravy komunikace zajistit prodloužení stávajících chrániček tak, aby přesahovaly komunikaci o min. 0,50 m do zeleného pásu či chodníku. Obrubníky a jejich betonový základ je možné osadit ve vzdálenosti min. 0,30 m od PVSEK tak, aby kabelová trasa byla uložena v chodníku či zeleném pásu. Ve vzdálenosti blíže než 1 m nepoužívat mechanizaci. Nesouhlasíme s odkrýváním kabelové trasy z důvodu pokládky IS (vyjma křížení). Před záhozem přivězte ke kontrole křížení a každého dalšího odkrytí kabelové trasy našeho pracovníka (mob. 602 428 844). Až po provedení kontroly a pořízení zápisu je možné výkop zahrnout. Stavebník písemně oznámí na místně příslušné pracoviště Střediska ochrany sítě Brno termín zahájení prací.
 - V místech nových vjezdů a parkovacích stání uložte kabelové vedení do chrániček. Založte rezervní chráničku PE 110 mm. Chráničky uložte tak, aby přesahovaly alespoň 0,5m za okraj zpevněné pojezdové plochy.
 - V místech spojek a odbočení kabelové trasy nezřizujte souvislé pojezdové plochy.
 - Nad kabelovou trasou neukládejte podélně obrubníky, ani jejich betonový základ.; a
- (ii) řídit se Všeobecnými podmínkami ochrany SEK, které jsou nedílnou součástí Vyjádření;
- (IV) Pro případ, že bude nezbytné přeložení SEK, zajistí vždy takové přeložení SEK její vlastník, společnost CETIN a.s. Stavebník, který vyvolal překládku SEK je dle ustanovení § 104 odst. 17 Zákona o elektronických komunikacích povinen uhradit společnosti CETIN a.s. veškeré náklady na nezbytné úpravy dotčeného úseku SEK, a to na úrovni stávajícího technického řešení;
- (V) Pro účely přeložení SEK dle bodu (IV) tohoto Vyjádření je Stavebník povinen uzavřít se společností CETIN a.s. Smlouvu o realizaci překládky SEK.

Vyjádření je platné pouze pro Zájmové území určené a vyznačené Žadatelem, jakož i pro Důvod Vyjádření stanovený a určený Žadatelem v Žádosti.

Vyjádření pozbývá platnosti i) v Den konce platnosti Vyjádření, ii) změnou rozsahu Zájmového území či změnou Důvodu Vyjádření uvedeného v Žádosti a/nebo iii) jakýmkoliv porušením kterékoliv povinnosti stanovené Všeobecnými podmínkami ochrany SEK, to vše v závislosti na tom, která ze skutečností rozhodná pro pozbytí platnosti Vyjádření nastane nejdříve.

Společnost CETIN a.s. vydáním tohoto Vyjádření poskytla Žadateli pro Žadatelem určené a vyznačené Zájmové území veškeré informace o SEK dostupné společnosti CETIN a.s. ke dni podání Žádosti.

Ze strany společnosti CETIN a.s. může v některých případech docházet ke zpracování Vašich osobních údajů. Ke zpracování Vašich osobních údajů dochází vždy v souladu s platnými právními předpisy. Konkrétní zásady a podmínky zpracování osobních údajů společností CETIN a.s. jsou dostupné na stránce <https://www.cetin.cz/zasady-ochrany-osobnich-udaju>.

V případě dotazů k Vyjádření kontaktujte prosím asistenční linku 238 461 111.

Přílohami Vyjádření jsou:

- *Všeobecné podmínky ochrany SEK*
- *Informace k vytýčení SEK ve vlastnictví společnosti CETIN a.s.*
- *Situační výkres (obsahuje Zájmové území určené a vyznačené Žadatelem a výřezy účelové mapy SEK)*

Číslo jednací: 785528/22

Číslo žádosti: 0122 053 451

Vyjádření vydala společnost **CETIN a.s.** dne: 20. 10. 2022.

A handwritten signature in blue ink, appearing to be "Karl".

CETIN a.s.
Českomoravská 2510/19, Libeň
190 00 Praha 9
DIČ: CZ04084063

102

VŠEOBECNÉ PODMÍNKY OCHRANY SÍTĚ ELEKTRONICKÝCH KOMUNIKACÍ společnosti CETIN a.s.**1. PLATNOST VŠEOBECNÝCH PODMÍNEK**

- i) Tyto Všeobecné podmínky ochrany sítě elektronických komunikací (dále jen „VPOSEK“) tvoří součást Vyjádření (jak je tento pojem definován níže v článku 2 VPOSEK).
- ii) V případě rozporu mezi Vyjádřením a těmito VPOSEK mají přednost ustanovení Vyjádření, pokud není těmito VPOSEK stanoveno jinak.

2. DEFINICE

Níže uvedené termíny, jsou-li použity v těchto VPOSEK a uvozeny velkým písmenem, mají následující význam:

„**CETIN**“ znamená CETIN a.s. se sídlem Českomoravská 2510/19, Libeň, 190 00 Praha 9, IČO: 04084063, zapsaná v obchodním rejstříku vedeném Městským soudem v Praze pod spz. B 20623;

„**Den**“ je kalendářní den;

„**Kabelovod**“ podzemní zařízení sestávající se z tělesa Kabelovodu a kabelových komor, sloužící k zatahování kabelů a ochranných trubek;

„**Občanský zákoník**“ znamená zákon č. 89/2012 Sb., občanský zákoník, ve znění pozdějších předpisů;

„**POS**“ je zaměstnanec společnosti CETIN, pověřený ochranou sítě, Eva Pyroutková, tel.: 602 428 844, e-mail: eva.pyroutkova@cetin.cz;

„**Pracovní den**“ znamená Den, který není v České republice dnem pracovního klidu nebo státem uznaným svátkem;

„**Příslušné požadavky**“ znamená jakýkoli a každý příslušný právní předpis, vč. technických norem, nebo normativní právní akt veřejné správy či samosprávy, nebo jakékoli rozhodnutí, povolení, souhlas nebo licenci, včetně podmínek, které s ním souvisí;

„**Překládka**“ je stavba spočívající ve změně trasy vedení SEK ve vlastnictví CETIN nebo přemístění zařízení SEK ve vlastnictví CETIN; Stavebník, který Překládku vyvolal, je dle ustanovení § 104 odst. 17 Zákona o elektronických komunikacích povinen uhradit společnosti CETIN veškeré náklady na nezbytné úpravy dotčeného úseku SEK, a to na úrovni stávajícího technického řešení;

„**SEK**“ je síť elektronických komunikací ve vlastnictví CETIN;

„**Stavba**“ je stavba a/nebo činnosti ve vztahu, k níž bylo vydáno Vyjádření, a je prováděna Stavebníkem a/nebo Žadatelem v souladu s Příslušnými požadavky, povolená příslušným správním rozhodnutím vydaným dle Stavebního zákona;

„**Stavebník**“ je osoba takto označená ve Vyjádření;

„**Stavební zákon**“ je zákon č. 183/2006 Sb., o územním plánování a stavebním řádu;

„**Vyjádření**“ je vyjádření o existenci sítě elektronických komunikací vydané společností CETIN dne 20. 10. 2022 pod č.j. 785528/22;

„**Zájmové území**“ je území označené Žadatelem a/nebo Stavebníkem v Žádosti;

„**Situační výkres**“ je výkres, který je přílohou Vyjádření a obsahuje Zájmové území určené a vyznačené Žadatelem v Žádosti a výřezy účelové mapy SEK;

„**Zákon o elektronických komunikacích**“ je zákon č. 127/2005 Sb., o elektronických komunikacích a o změně některých souvisejících zákonů, ve znění pozdějších předpisů;

„**Žadatel**“ je osoba takto označená ve Vyjádření.

„**Žádost**“ je žádost, kterou Žadatel a/nebo Stavebník požádal CETIN o vydání Vyjádření.

3. PLATNOST A ÚČINNOST VPOSEK

Tyto VPOSEK jsou platné a účinné dnem odeslání Vyjádření na i) adresu elektronické pošty Stavebníka a/nebo Žadatele uvedenou v Žádosti nebo ii) adresu pro doručení prostřednictvím poštovní přepravy uvedenou Stavebníkem a/nebo Žadatelem v Žádosti.

4. OBECNÁ PRÁVA A POVINNOSTI STAVEBNÍKA A/NEBO ŽADATELE

- (i) Stavebník, Žadatel je výslovně srozuměn s tím, že SEK je veřejně prospěšným zařízením, byla zřízena ve veřejném zájmu a je chráněna Příslušnými požadavky.
- (ii) SEK je chráněna ochranným pásmem, jehož rozsah je stanoven (a) ustanovením § 102 Zákona o elektronických komunikacích a/nebo (b) právními předpisy účinnými před Zákonem o elektronických komunikacích, není-li Příslušnými požadavky stanoveno jinak.
- (iii) Stavebník, Žadatel nebo jím pověřená třetí osoba, je povinen při provádění Stavby nebo jiných prací, při odstraňování havárií a projektování staveb, řídit se Příslušnými požadavky, správnou praxí v oboru stavebnictví a technologickými postupy a je povinen učinit veškerá nezbytná opatření vyžadovaná Příslušnými požadavky k ochraně SEK před poškozením. Povinnosti dle tohoto odstavce má Stavebník rovněž ve vztahu k SEK, které se nachází mimo Zájmové území.
- (iv) Při zjištění jakéhokoli rozporu mezi údaji v Situačním výkresu, který je přílohou Vyjádření a skutečným stavem, je Stavebník a/nebo Žadatel povinen bez zbytečného odkladu, nejpozději Den následující po zjištění takové skutečnosti, zjištěný rozpor oznámit POS.
- (v) Stavebník, Žadatel nebo jím pověřená třetí osoba, je povinen každé poškození či krádež SEK bezodkladně, nejpozději Den následující po zjištění takové skutečnosti, oznámit takovou skutečnost dohledovému centru společnosti CETIN na telefonní číslo +420 238 464 190.
- (vi) Bude-li Stavebník, Žadatel nebo jím pověřená třetí osoba na společnosti CETIN požadovat, aby se jako účastník správního řízení, pro jehož účely bylo toto Vyjádření vydáno, vzdala práva na odvolání proti rozhodnutí vydanému ve správním řízení, je oprávněn kontaktovat POS.

5. POVINNOSTI STAVEBNÍKA PŘI PŘÍPRAVĚ STAVBY

- (i) Při projektování Stavby je Stavebník povinen zajistit, aby projektová dokumentace Stavby (i) zohledňovala veškeré požadavky na ochranu SEK vyplývající z Příslušných požadavků, zejména ze Zákona o elektronických komunikacích a Stavebního zákona, (ii) respektovala správnou praxi v oboru stavebnictví a technologické postupy a (iii) umožňovala, aby i po provedení a umístění Stavby dle takové projektové dokumentace byla společnost CETIN, jako vlastník SEK schopna bez jakýchkoli omezení a překážek provozovat SEK, provádět údržbu a opravy SEK.
- (ii) Nebude-li možné projektovou dokumentaci zajistit některý, byť i jeden z požadavků dle předchozího odstavce (i) a/nebo umístění Stavby by mohlo způsobit, že nebude naplněn některý, byť i jeden z požadavků dle předchozího odstavce (i), vyvolá Stavebník Překládku.
- (iii) Při projektování Stavby, která se nachází nebo je u ní zamýšleno, že se bude nacházet v ochranném pásmu radiových tras společnosti CETIN a překračuje výšku 15 m nad zemským povrchem, a to včetně dočasných objektů zařízení staveniště (jeřáby, konstrukce, atd.) je Stavebník povinen písemně kontaktovat POS za účelem získání konkrétního stanoviska a podmínek k ochraně radiových tras společnosti CETIN a pro určení, zda Stavba vyvolá Překládku. Ochranné pásmo radiových tras v šíři 50m je zakresleno do situačního výkresu, který je součástí tohoto Vyjádření.

VŠEOBECNÉ PODMÍNKY OCHRANY SÍTĚ ELEKTRONICKÝCH KOMUNIKACÍ společnosti CETIN a.s.

Číslo jednací: 785528/22

Číslo žádosti: 0122 053 451

- (iv) Pokud se v Zájmovém území nachází podzemní silové vedení (NN) ve vlastnictví společnosti CETIN, je Stavebník povinen ve vztahu k projektové dokumentaci zajistit totéž, co je uvedeno pod písm (i) tohoto článku 5, přičemž platí, že Stavebník vyvolá Překládku v případech uvedených pod písm (ii) tohoto článku 5.
- (v) Stavebník je povinen při projektování Stavby, která je stavbou (a) zařízení silových elektrických sítí (VN, VVN a ZVVN) a/nebo (b) trakčních vedení, provést výpočet či posouzení rušivých vlivů na SEK, zpracovat ochranná opatření, to vše dle a v souladu s Příslušnými požadavky. Stavebník je povinen nejpozději třicet (30) Dnů před podáním žádosti o vydání příslušného správního rozhodnutí k umístění Stavby dle Stavebního zákona předat POS výpočet či posouzení rušivých vlivů na SEK a zpracovaná ochranná opatření.
- (vi) Je-li Stavba v souběhu s Kabelovodem, nebo Kabelovod kříží, je Stavebník povinen nejpozději ke Dni, ke kterému započne se zpracováním projektové dokumentace ke Stavbě, oznámit POS a zpracovat s POS (a) veškeré případy, kdy trajektorie podvrtní a protlaků budou vedeny ve vzdálenosti menší, než je 1,5 m od Kabelovodu a (b) jakékoliv výkopové práce, které budou nebo by mohly být vedeny v úrovni či pod úrovní Kabelovodu nebo kabelové komory.
- (vii) Je-li Stavba umístěna nebo má být umístěna v blízkosti Kabelovodu, ve vzdálenosti menší, než jsou 2 m nebo kříží-li Stavba Kabelovod ve vzdálenosti menší, než je 0,5 m nad nebo kdekoliv pod Kabelovodem, je Stavebník povinen předložit POS k posouzení zakreslení Stavby v příčných řezech, přičemž do příčného řezu je Stavebník rovněž povinen zakreslit profil kabelové komory.

6. POVINNOSTI STAVEBNÍKA PŘI PROVÁDĚNÍ STAVBY

- (i) Stavebník je před započítím jakýchkoliv zemních prací ve vztahu ke Stavbě povinen vytýčit trasu SEK na terénu dle Příslušných požadavků a dle Stavebního zákona. S vytýčenou trasou SEK je Stavebník povinen seznámit všechny osoby, které budou anebo by mohly zemní práce ve vztahu ke Stavbě provádět. V případě porušení této povinnosti bude Stavebník odpovědný společnosti CETIN za náklady a škody, které porušení této povinnosti společnosti CETIN vzniknou a je povinen je společnosti CETIN uhradit.
- (ii) Pět (5) Pracovních dní před započítím jakýchkoliv prací ve vztahu ke Stavbě je Stavebník povinen oznámit společnosti CETIN, že zahájí práce či činnosti ve vztahu ke Stavbě. Písemné oznámení dle předchozí věty zašle Stavebník na adresu elektronické pošty POS a bude obsahovat minimálně číslo jednací Vyjádření a kontaktní údaje Stavebníka.
- (iii) Stavebník je povinen zabezpečit a zajistit SEK proti mechanickému poškození, a to zpravidla dočasným umístěním silničních betonových panelů nad kabelovou trasou SEK. Do doby, než je zajištěna a zabezpečena ochrana SEK proti mechanickému poškození, není Stavebník oprávněn přejíždět vozidly nebo stavební mechanizací kabelovou trasu SEK. Při přepravě vysokých nákladů nebo při projíždění stroji, vozidly či mechanizací pod nadzemním vedením SEK je Stavebník povinen prověřit, zda výška nadzemního vedení SEK je dostatečná a umožňuje spolehlivý a bezpečný způsob přepravy nákladu či průjezdu strojů, vozidel či mechanizace.
- (iv) Při provádění zemních prací v blízkosti SEK je Stavebník povinen postupovat tak, aby nedošlo ke změně hloubky uložení nebo prostorového uspořádání SEK. V místech, kde SEK vystupuje ze země do budovy, rozváděče, na sloup apod. je Stavebník povinen vykonávat zemní práce se zvýšenou mírou opatrnosti, výkopové práce v blízkosti sloupů nadzemního vedení SEK je Stavebník povinen provádět v takové vzdálenosti od sloupu nadzemního vedení SEK,

kteřá je dostatečná k tomu, aby nedošlo nebo nemohlo dojít k narušení stability sloupu nadzemního vedení SEK. Stavebník je povinen zajistit, aby jakoukoliv jeho činností nedošlo bez souhlasu a vědomí společnosti CETIN (a) ke změně nivelety terénu, a/nebo (b) k výsadbě trvalých porostů, a/nebo (c) ke změně rozsahu a změně konstrukce zpevněných ploch. Pokud došlo k odkrytí SEK, je Stavebník povinen SEK po celou dobu odkrytí náležitě zabezpečit proti prověšení, poškození a odcizení.

- (v) Zjistí-li Stavebník kdykoliv během provádění prací ve vztahu ke Stavbě jakýkoliv rozpor mezi údaji v projektové dokumentaci a skutečností, je povinen bezodkladně přerušit práce a oznámit zjištěný rozpor na adresu elektronické pošty POS. Stavebník není oprávněn pokračovat v pracích ve vztahu ke Stavbě do doby, než získá písemný souhlas POS s pokračováním prací.
- (vi) Stavebník není bez předchozího písemného souhlasu společnosti CETIN oprávněn manipulovat s kryty kabelových komor, jakkoliv zakrývat vstupy do kabelových komor, a to ani dočasně, vstupovat do kabelových komor, jakkoliv manipulovat s případně odkrytými prvky SEK či s jakýmkoliv jiným zařízením se SEK souvisejícím. Rovněž bez předchozího písemného souhlasu společnosti CETIN není Stavebník oprávněn umístit nad trasou Kabelovodu jakoukoliv jinou síť technické infrastruktury v podélném směru.
- (vii) Byla-li v souladu s Vyjádřením a těmito VPOSEK odkryta SEK je Stavebník povinen tři (3) Pracovní dny před zakrytím SEK písemně oznámit POS zakrytí SEK a vyzvat ho ke kontrole před zakrytím. Oznámení Stavebníka dle předchozí věty musí obsahovat minimálně předpokládaný Den zakrytí, číslo jednací Vyjádření a kontaktní údaje Stavebníka. Stavebník není oprávněn provést zakrytí do doby, než získá písemný souhlas POS se zakrytím.

7. ROZHODNÉ PRÁVO

Vyjádření a VPOSEK se řídí českým právem, zejména Občanským zákoníkem, Zákonem o elektronických komunikacích a Stavebním zákonem. Veškeré spory z Vyjádření či VPOSEK vyplývající budou s konečnou platností řešeny u příslušného soudu České republiky.

8. PÍSEMNÝ STYK

Písemným stykem či pojmem „písemně“ se pro účely Vyjádření a VPOSEK rozumí předání zpráv jedním z těchto způsobů:

- v listinné podobě;
- e-mailovou zprávou se zaručeným elektronickým podpisem dle zák. č. 227/2000 Sb., o elektronickém podpisu a o změně některých dalších zákonů (zákon o elektronickém podpisu), ve znění pozdějších předpisů;

9. ZÁVĚREČNÁ USTANOVENÍ

- (i) Stavebník, Žadatel nebo jím pověřená třetí osoba je počínaje Dnem převzetí Vyjádření povinen užít informace a data uvedená ve Vyjádření pouze a výhradně k účelu, pro který mu byla tato poskytnuta. Stavebník, Žadatel nebo jím pověřená třetí osoba není oprávněn informace a data rozmnožovat, rozšiřovat, pronajímat, půjčovat či jinak umožnit jejich užívání třetí osobou bez předchozího písemného souhlasu společnosti CETIN.
- (ii) Pro případ porušení kterékoliv z povinností Stavebníka, Žadatele nebo jím pověřené třetí osoby, založené Vyjádřením /nebo těmito VPOSEK je Stavebník, Žadatel či jím pověřená třetí osoba odpovědný za veškeré náklady a škody, které společnosti CETIN vzniknou porušením povinností Stavebníka, Žadatele nebo jím pověřené třetí osoby.

Číslo jednací: 785528/22

Číslo žádosti: 0122 053 451

Informace k vytyčení *SEK*

V případě požadavku na vytyčení *PVSEK* společnosti *CETIN a.s.* se, prosím, obračejte na společnosti uvedené níže.

CETIN a.s. - středisko Morava jih

se sídlem: Českomoravská 2510/19, Libeň, 190 00 Praha 9
IČ: 04084063 DIČ: CZ04084063
kontakt: tel: 238461267 obslužná doba po-pa 7 - 15 hod

TEMO-TELEKOMUNIKACE, a.s. - výhradní dodavatel společnosti CETIN a.s.

se sídlem: U Záběhlického zámku 233/15, 106 00 Praha 10
IČ: 25740253 DIČ: CZ25740253
kontakt: Vlček Josef, mobil: 606722446, e-mail: josef.vlcek2@temo.cz

CONTENT, s.r.o.

se sídlem: Karlov 1246, 594 01 Velké Meziříčí, pobočka: Okružní 28/18, 591 01 Žďár nad Sázavou
IČ: 63492164 DIČ: CZ63492164
kontakt: Martin Kalina, tel/fax: 566521721, mobil: 777702117, e-mail: kalina@content-vm.cz, vytycenisiti@seznam.cz

ELTER, s.r.o.

se sídlem: Straněnská 1149, 539 01 Hlinsko
IČ: 49814419 DIČ: CZ49814419
kontakt: tel.: 469312100, mobil: 731115925, e-mail: elter.hlinsko@xaz.cz
Havel Stanislav, mobil: 736778264, Chadima Zdeněk, mobil: 731115933

GIS-STAVINVEX, a.s.

se sídlem: Pražská 1156, Pelhřimov
IČ: 25163558 DIČ: CZ25163558
kontakt: Petr Novák, mobil: 737 286 334, tel/fax: 596 541 102, e-mail: ostrava@gis-stavinvox.cz

Chadima Zdeněk

se sídlem: Máchova 257, 539 73 Skuteč
IČ: 01222163 DIČ:
kontakt: Zdeněk Chadima, tel: 731115933, e-mail: z.chadima@tiscali.cz

Jiří Novotný, Montáž, údržba a servis tel.sítí - okr. Třebíč, Znojmo

se sídlem: Akad. Práta 524, 675 55 Hrotovice, okr. Třebíč
IČ: 72377259 DIČ:
kontakt: Jiří Novotný, tel.: 568860888, mobil: 777318588, e-mail: novotny.hrotovice@seznam.cz

Josef Joura

se sídlem: Okřešice 53, okres Třebíč, 674 01
IČ: 88282091 DIČ: CZ6312180820
kontakt: Josef Joura, mobil: 602578674, e-mail: josefjoura@seznam.cz

Karel Horský

se sídlem: Poličská 877/36, 568 02 Svitavy - Předměstí
IČ: 01377841 DIČ:
kontakt: Karel Horský, mobil: 602 483 023, e-mail: k.horsky.sy@gmail.com

Číslo jednací: 785528/22

Číslo žádosti: 0122 053 451

K+K ELTEC, s.r.o.

se sídlem: Smetanova 997, 517 41 Kostelec nad Orlicí
IČ: 25277308 DIČ: CZ25277308
kontakt: Radovan Krsek, mobil: 603486395, e-mail: krsek@eltec.cz

PELMONT s.r.o

se sídlem: Vlášnická 1111, 393 01 Pelhřimov
IČ: 25172786 DIČ: CZ25172786
kontakt: Karel Pichl, tel.: 565325325, fax: 565333565, mobil: 602227227, e-mail: pelmont@pelmont.cz

Radim Zabloudil

se sídlem: Tábor 2356/28a, 602 00 Brno - Žabovřesky
IČ: 74899589 DIČ: CZ6210151585
kontakt: Radim Zabloudil, mobil: 602760276, e-mail: radim.zabloudil@seznam.cz

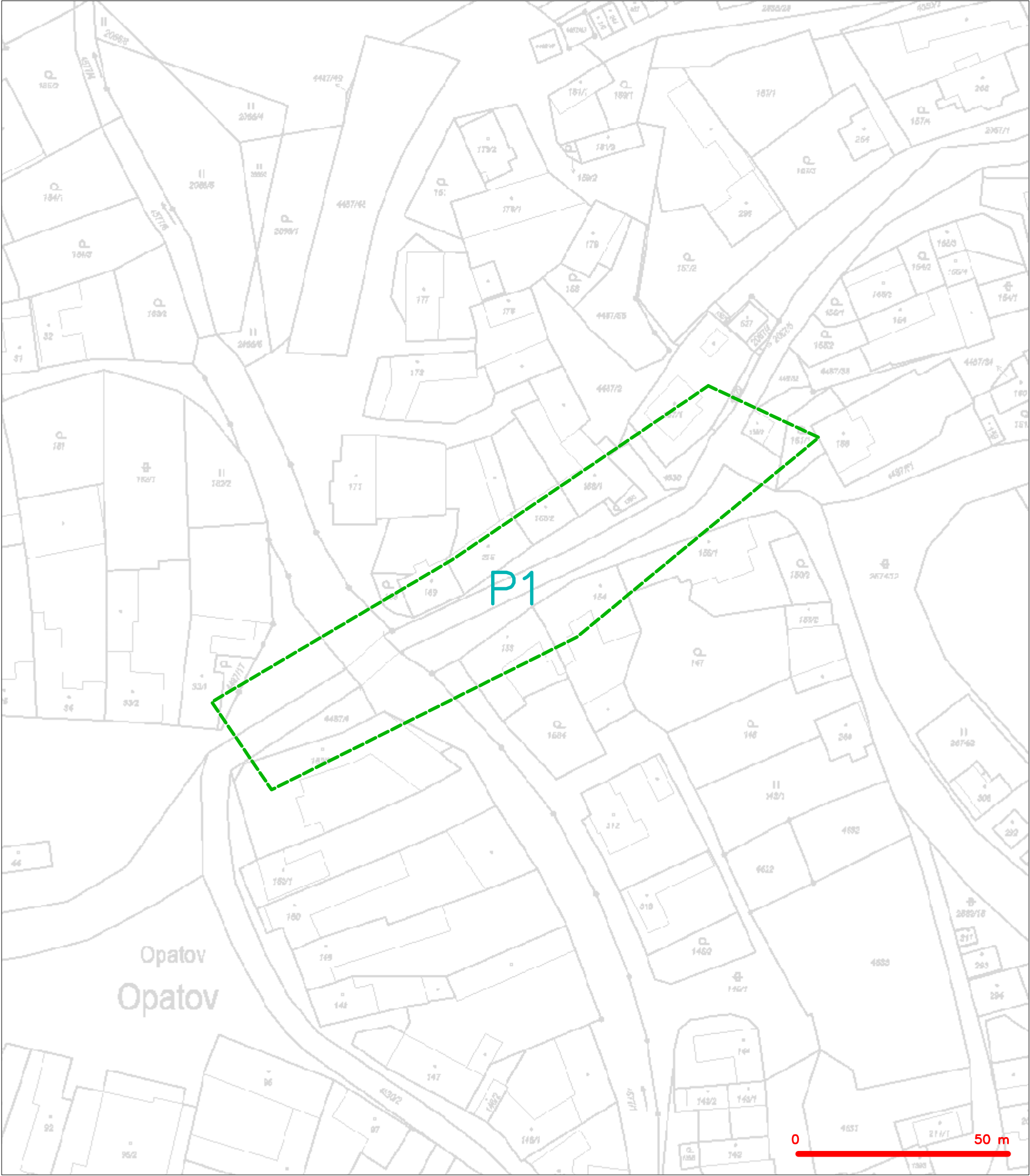
TELEPROG s.r.o.,

se sídlem: Znojemská 4665/78a, 586 01 Jihlava
IČ: 60721197 DIČ: CZ60721197
kontakt: Luboš Štěpnička, tel.: 567322089, fax: 567161319, mobil: 602782898, e-mail: stepnicka@teleprog.cz

Vegacom, a.s.

se sídlem: Rantířov 20, (Areál Agropodnik), 588 41 Vyskytná nad Jihlavou
IČ: 25788680 DIČ: CZ25788680
kontakt: Martin Pečar, mobil: 603855658, e-mail: pecar@vegacom.cz
Zdeněk Plšek, mobil: 605232401, e-mail: plsek@vegacom.cz

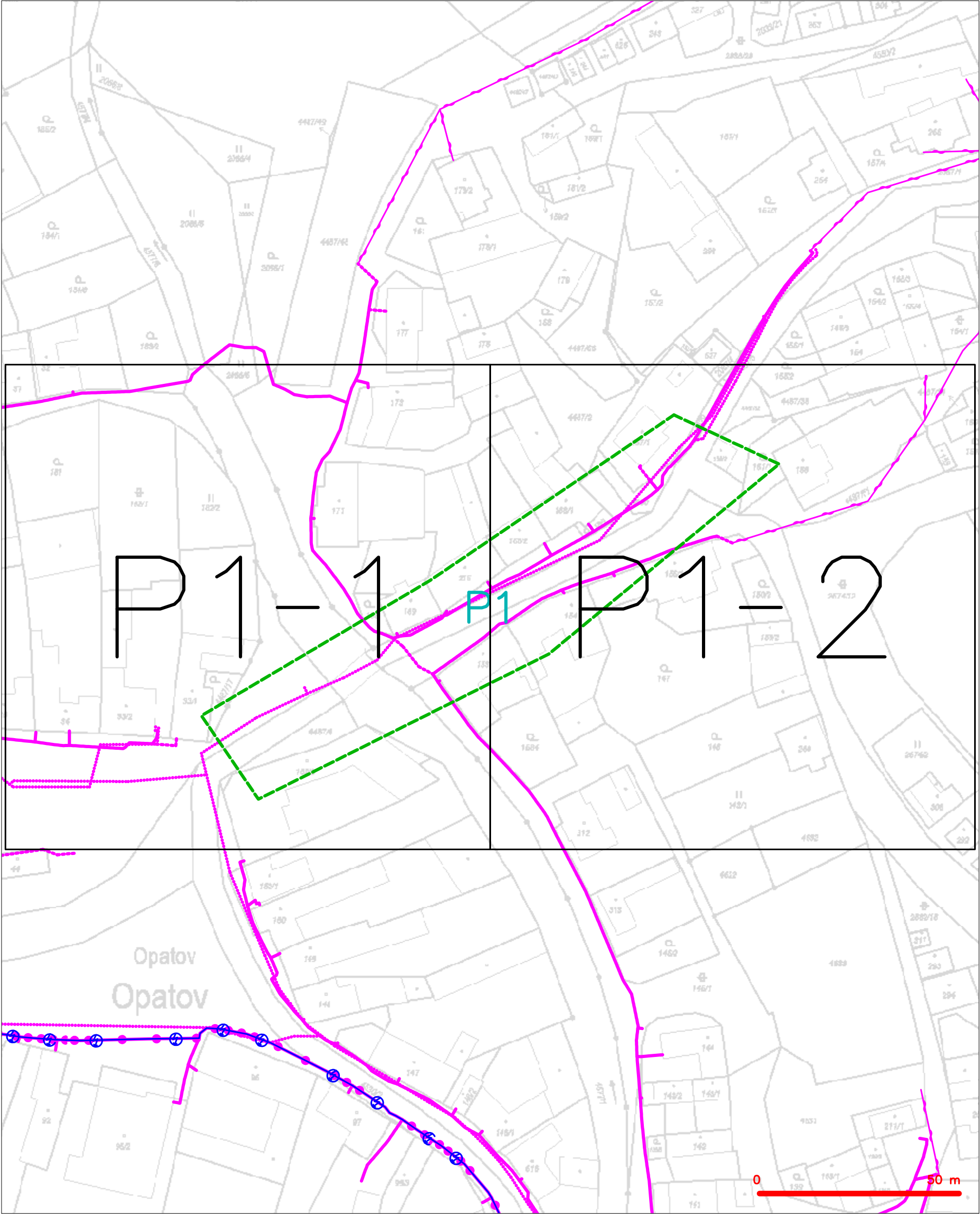
SITUAČNÍ VÝKRES - ZÁJMOVÉ ÚZEMÍ



LEGENDA
----- hranice zájmového území k vyjádření

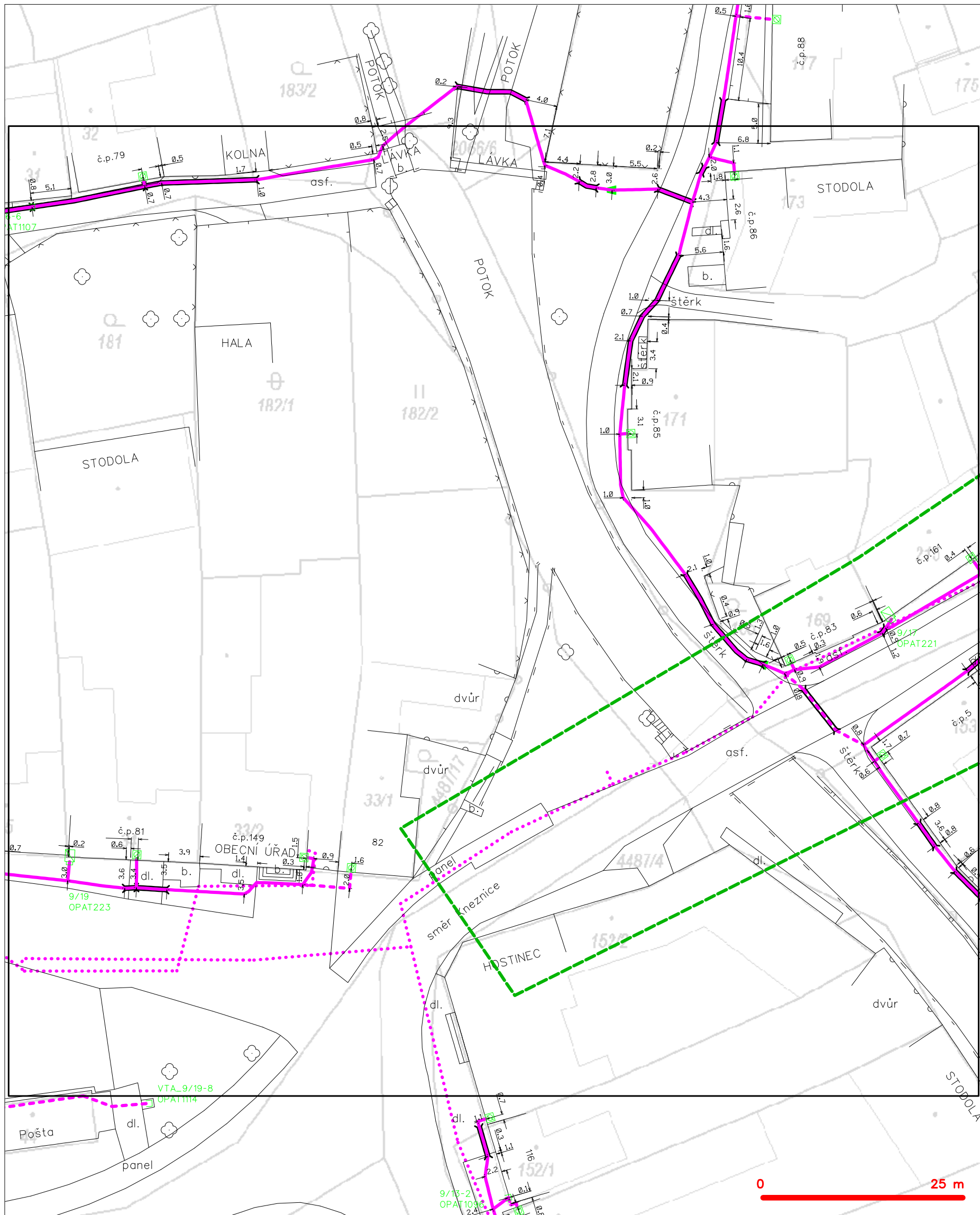

CETIN a.s.
Českomoravská 2510/19, Libeň
190 00 Praha 9
DIČ: CZ04084063
102

SITUAČNÍ VÝKRES - POLYGON 1



— — — — —	hranice zájmového území k vyjádření	— — — — —	nezaměřený průběh optického kabelu, HDPE trubky
— — — — —	NV přípojka, území s NV přípojkou CETIN	— — — — —	nebo souběh optického a metalického kabelu
— — — — —	zaměřený průběh metalického kabelu	— — — — —	radiové sítě, ochranné pásmo radiové sítě
— — — — —	zaměřený průběh optického kabelu, HDPE trubky	— — — — —	nadzemní sítě
— — — — —	nebo souběh optického a metalického kabelu	— — — — —	neprováděvané sítě
— — — — —	nezaměřený průběh metalického kabelu	— — — — —	podzemní sítě cizí
— — — — —	nadzemní sítě cizí	— — — — —	sítě s NV

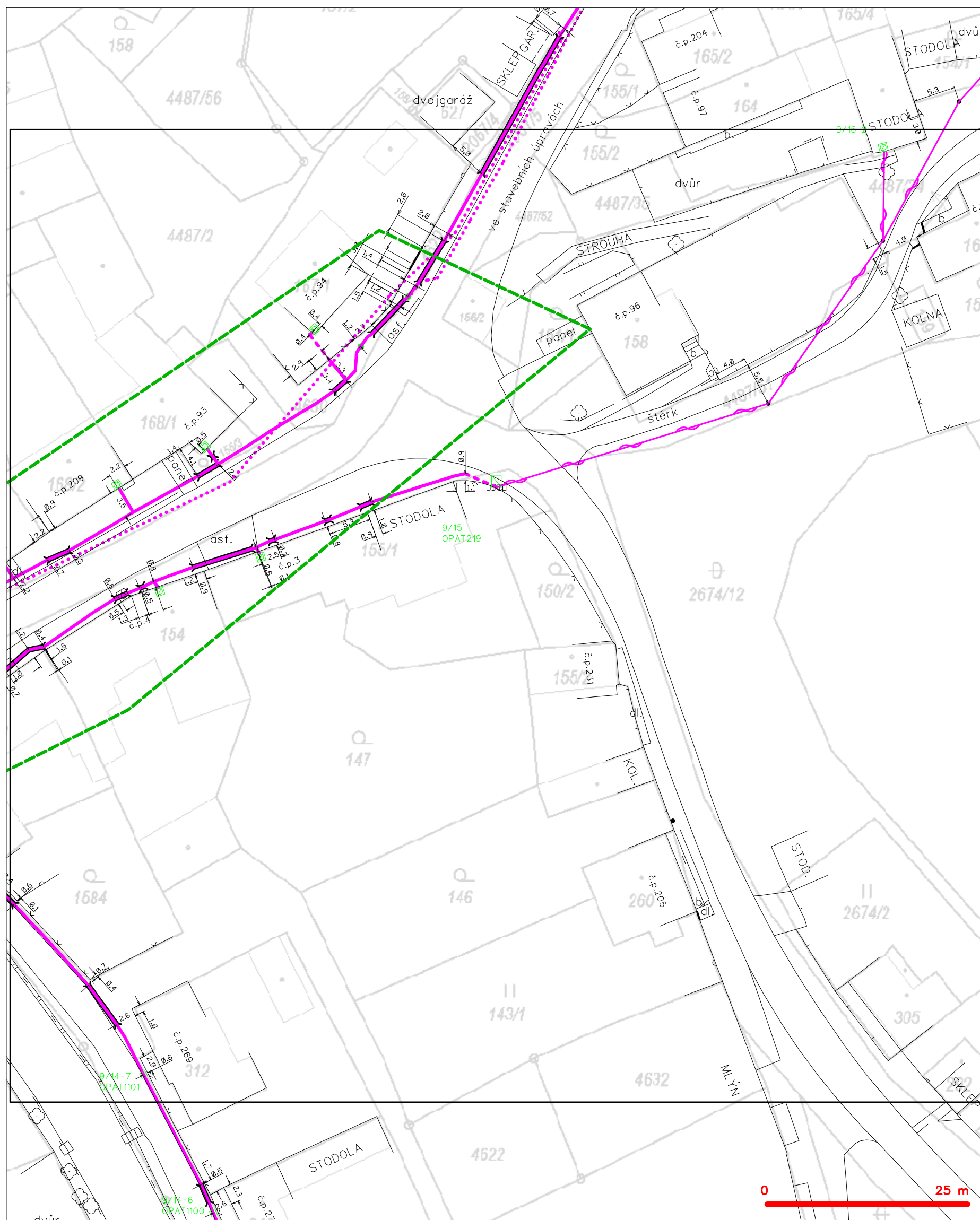
SITUAČNÍ VÝKRES - POLYGON 1, list kladu P1-1



LEGENDA

- | | |
|---|---|
| <ul style="list-style-type: none"> hranice zájmového území k vyjádření NV přípojka, území s NV přípojkou CETIN zaměřený průběh metalického kabelu zaměřený průběh optického kabelu, HDPE trubky nebo souběh optického a metalického kabelu nezaměřený průběh metalického kabelu nadzemní síť cizí | <ul style="list-style-type: none"> nezaměřený průběh optického kabelu, HDPE trubky nebo souběh optického a metalického kabelu radiové sítě, ochranné pásmo radiové sítě nadzemní síť neprovazované sítě podzemní síť cizí sítě s NV |
|---|---|
- kolektor, kabelovod

SITUAČNÍ VÝKRES - POLYGON 1, list kladu P1-2



LEGENDA

	hranice zájmového území k vyjádření		nezaměřený průběh optického kabelu, HDPE trubky
	NV přípojka, území s NV přípojkou CETIV		nebo souběh optického a metalického kabelu
	zaměřený průběh metalického kabelu		radiové sítě, ochranné pásmo radiové sítě
	zaměřený průběh optického kabelu, HDPE trubky		nezemní síť
	nebo souběh optického a metalického kabelu		neprovazované síť
	nezaměřený průběh metalického kabelu		podzemní síť cizí
	nadzemní síť cizí		sítě s NV
			kolektor, kabelovod



naše značka
5002716451
vyřizuje
Martina Pýchová
datum
15.11.2022

Projekční kancelář PRIS spol. s r.o.
Osová 717/20
62500 Brno

Věc:
III/4026 Opatov – most ev. č. 4026-4

K.ú. - p.č.: Opatov na Moravě

Stavebník: Krajská správa a údržba silnic Vysočiny, příspěvková organizace, Kosovská 1122/16, 58601 Jihlava

Účel stanoviska: Povolení stavby - stavební režim (ÚR+SP)

GasNet, s.r.o., jako provozovatel distribuční soustavy (PDS) a technické infrastruktury, zastoupený GasNet Služby, s.r.o., vydává toto stanovisko:

V ZÁJMOVÉM ÚZEMÍ STAVBY SE NACHÁZÍ TATO PLYNÁRENSKÁ ZAŘÍZENÍ A PLYNOVODNÍ PŘÍPOJKY:

- STL plynovod OC DN 50, OC DN 80 a STL přípojky

Požadujeme respektovat průběh a ochranné pásmo plynárenského zařízení.

Ochranné pásmo STL plynovodů a přípojek je v zastavěném území obce 1 m na obě strany od potrubí. Ochranné pásmo slouží k zajištění bezpečného a spolehlivého provozu plynárenského zařízení.

PŘED ZAHÁJENÍM STAVBY BUDE PROVEDENO PŘESNÉ VYTÝČENÍ PZ – poskytnutý zakres je pouze ORIENTAČNÍ, v případě potřeby ověřit ručně kopanými sondami.

Po celou dobu stavby požadujeme zabezpečit plynovod tak, aby nedošlo k jeho poškození!

K plynovému zařízení umístit těleso komunikace (zpevněné plochy) v souladu s ČSN 73 6005, tab. B1. Zemní práce nesmí být prováděny do větší hloubky než 40 cm nad povrchem stávajícího plynárenského zařízení. Nad plynovodem musí být zachován (obnoven) obsyp pískem min. 20 cm + výstražná fólie vše v souladu s TPG 702 01. Konstrukci vozovky (konstrukci jejího zpevněného povrchu) je nutné přizpůsobit reálné hodnotě krytí plynárenského zařízení.

Při realizaci stavby je nutno dodržovat veškerá pravidla stanovená pro práce v ochranném pásmu (OP) plynárenského zařízení a plynovodních přípojek, které činí 1 m na každou stranu od obrysu plynovodu a přípojek. V tomto pásmu nesmí být umísťovány žádné nadzemní stavby, prováděna skládka materiálu a výšková úprava terénu. Veškeré stavební práce budou prováděny v OP výhradně ručním způsobem a musí být vykonávány tak, aby v žádném případě nenarušily bezpečný provoz plynárenského zařízení.

Křížení a souběh inž. sítí s plynovodním zařízením musí být v souladu s ČSN 73 60 05, tab. 1 a 2. Budované objekty (např. šachty, vpusti, dopravní značky, sloupy, opěrné zdi atd.) musí dodržet od stávajícího zařízení světlou vzdálenost dle ČSN EN 12 007, TPG 702 04, čl. 14.5 a 14.6 - minimálně 1m, tj. nesmí zasahovat do ochranného pásma zařízení - plynovodu!

Pokud realizace stavby vyvolá výškovou nebo směrovou úpravu trasy plynárenského zařízení, bude toto posuzováno jako

GasNet Služby, s.r.o.
Plynárenská 499/1 · Zábřovice · 602 00 Brno · T 555 90 10 10 · www.gasnet.cz
IČ: 27935311 · DIČ: CZ27935311
Zápis do obchodního rejstříku: Krajský soud v Brně, sp. zn. C 57165, dne 26. 7. 2007
Certificate of incorporation: Regional Court in Brno, ref. number C 57165, on 26th July 2007

Zákaznická linka GasNet 555 90 10 10, info@gasnet.cz, www.gasnet.cz

přeložka. Náklady budou hrazeny investorem stavby.

Toto stanovisko se netýká žádných úprav plynárenského zařízení v dané lokalitě. Nutno řešit samostatně (<http://www.gasnet.cz/cs/kontaktni-system/>).

Současně si vyhrazuje upřesnění nebo rozšíření našich podmínek při zjištění situace na místě.

V rozsahu této stavby souhlasíme s povolením stavby dle zákona 183/2006 Sb. ve znění pozdějších předpisů. Tento souhlas platí pro územní řízení, řízení o územním souhlasu, veřejnoprávní smlouvy pro umístění stavby, zjednodušené územní řízení, ohlášení, stavební řízení, společné územní a stavební řízení, vodoprávní řízení, veřejnoprávní smlouvu o provedení stavby nebo oznámení stavebního záměru s certifikátem autorizovaného inspektora.

Pokud se stane stanovisko v době své platnosti součástí rozhodnutí stavebního úřadu (bude citována naše značka stanoviska), prodlužuje se jeho platnost o dobu platnosti rozhodnutí stavebního úřadu.

V zájmovém území se mohou nacházet plynárenská zařízení jiných vlastníků či správců, případně i dlouhodobě nefunkční/neprovozovaná plynárenská zařízení bez dostupných informací o jejich poloze a vlastnictví.

Plynárenská zařízení a plynovodní přípojky (dále jen PZ) jsou dle ust. § 2925 zákona č. 89/2012 Sb., občanského zákoníku, provozovány jako zařízení zvláště nebezpečná a z tohoto důvodu jsou chráněna ochranným pásmem dle zákona č. 458/2000 Sb. ve znění pozdějších předpisů.

Rozsah ochranného pásma je stanoven v zákoně 458/2000 Sb. ve znění pozdějších předpisů.

Stavební činnosti je možné realizovat pouze při dodržení podmínek stanovených v tomto stanovisku. Nebudou-li tyto podmínky dodrženy, budou stavební činnosti považovány dle § 68 zákona č. 458/2000 Sb. ve znění pozdějších předpisů za činnost bez našeho předchozího souhlasu. Při každé změně projektu nebo stavby (zejména trasy navrhovaných inženýrských sítí) je nutné požádat o nové stanovisko k této změně.

Nedodržení podmínek uvedených v tomto stanovisku zakládá odpovědnost stavebníka za vzniklé škody.

Za stavební činnosti se pro účely tohoto stanoviska považují všechny činnosti prováděné v ochranném pásmu PZ (tzn. bezvýkopové technologie a terénní úpravy) a činnosti mimo ochranné pásmo, pokud by takové činnosti mohly ohrozit bezpečnost a spolehlivost PZ (např. trhací práce, sesuvy půdy, vibrace, apod.).

Případné zřizování stavenišť, skladování materiálů, stavebních strojů apod. bude realizováno mimo ochranné pásmo PZ (není-li ve stanovisku uvedeno jinak).

Při použití nákladních vozidel, stavebních strojů a mechanismů požadujeme zabezpečit případný přejezd přes PZ uložením betonových panelů v místě přejezdu PZ.

PŘI REALIZACI STAVBY BUDOU DODRŽENY TYTO PODMÍNKY PRO PROVÁDĚNÍ STAVEBNÍ ČINNOSTI:

(1) Před zahájením stavební činnosti bude provedeno vytyčení trasy a přesné určení uložení PZ. Vytyčení trasy provede příslušná regionální oblast ZDARMA. Formulář a kontakt naleznete na <https://www.gasnet.cz/cs/ds-vytyceni-pz/>, lze využít QR kód, který je uveden v tomto stanovisku. Při podání žádosti uvede žadatel naši značku (číslo jednací) uvedenou v úvodu tohoto stanoviska a sdělí termín zahájení a ukončení stavby. O provedeném vytyčení trasy bude sepsán protokol. Přesné určení uložení PZ (sondou) je povinen provést stavebník na svůj náklad.

BEZ VYTYČENÍ TRASY A PŘESNÉHO URČENÍ ULOŽENÍ PZ STAVEBNÍKEM NESMÍ BÝT VLASTNÍ STAVEBNÍ ČINNOST ZAHÁJENA. VYTYČENÍ POVAŽUJEME ZA ZAHÁJENÍ STAVEBNÍ ČINNOSTI V OCHRANNÉM A BEZPEČNOSTNÍM PÁSMU PZ. PROTOKOL O VYTYČENÍ MÁ PLATNOST 2 MĚSÍCE.

(2) Stavebník je povinen stavebnímu podnikateli prokazatelně předat kopii tohoto stanoviska. Převzetí kopie stvrdí stavební podnikatel stavebníkovi svým podpisem a zápisem do stavebního deníku. Pracovníci provádějící stavební činnosti budou prokazatelně seznámeni s polohou PZ, rozsahem ochranného pásma a těmito podmínkami.

(3) Bude dodržena mj. ČSN 73 6005, TPG 702 01, TPG 702 04, TPG 700 03, zákon č. 458/2000 Sb. ve znění pozdějších předpisů, případně další předpisy související s uvedenou stavbou.

(4) Při provádění stavební činnosti v ochranném pásmu PZ vč. přesného určení uložení PZ je stavebník povinen učinit taková opatření, aby nedošlo k poškození PZ nebo ovlivnění jejich bezpečnosti a spolehlivosti provozu. Nebude použito nevhodného nářadí, zemina bude těžena pouze ručně bez použití pneumatických, elektrických, bateriových a motorových nářadí.

(5) V případě použití bezvýkopových technologií (např. protlaku) bude před zahájením stavební činnosti provedeno úplné obnažení PZ v místě křížení na náklady stavebníka. Technologie musí být navržena tak, aby v místě křížení nebo souběhu s PZ byl dostatečný stranový nebo výškový odstup od PZ, který zajistí nepoškození PZ během prací a to s ohledem na použitou bezvýkopovou technologii a všechny její účinky na okolní terén. V případě, že nemůže být tato podmínka dodržena, nesmí být použita bezvýkopová technologie.

(6) Odkrytá PZ budou v průběhu nebo při přerušení stavební činnosti řádně zabezpečena proti jejich poškození.

(7) Poklopy uzávěrů a ostatních armatur na PZ, vč. hlavních uzávěrů plynu (HUP) na odběrném plynovém zařízení udržovat stále přístupné a funkční po celou dobu trvání stavební činnosti.

(8) Bude zachována hloubka uložení PZ (není-li ve stanovisku uvedeno jinak).

(9) Stavebník je povinen neprodleně oznámit každé i sebemenší poškození PZ (vč. drobných vrypů do PE potrubí, poškození izolace, signalizačního vodiče, výstražné fólie, markeru atd.) na telefon 1239.

(10) Před provedením zásypu výkopu a v průběhu stavby bude provedena kontrola dodržení podmínek stanovených pro stavební činnosti v ochranném pásmu PZ. Povinnost kontroly se vztahuje i na PZ, která nebyla odhalena. Kontrolu provede příslušná regionální oblast (formulář a kontakt naleznete na <https://www.gasnet.cz/cs/ds-vytyceni-pz/>, lze využít QR kód, který je uveden v tomto stanovisku). Při žádosti uvede žadatel naši značku (číslo jednací) uvedenou v úvodu tohoto stanoviska. Kontrolu je třeba objednat min. 5 dnů předem.

Předmětem kontroly je také ověření dodržení stanovené odstupové vzdálenosti staveb, které byly povoleny v ochranném a bezpečnostním pásmu PZ.

(11) O provedené kontrole bude sepsán protokol. Bez provedené kontroly nesmí být PZ zasypána. Stavebník je povinen na základě výzvy provozovatele PZ, nebo jeho zástupce doložit průkaznou dokumentaci o nepoškození PZ během výstavby nebo provést na své náklady kontrolní sondy v místě styku stavby s PZ.

(12) Plynárenské zařízení a plynovodní přípojky budou před zásypem výkopu řádně podsypány a obsypány, bude provedeno zhutnění a bude osazena výstražná fólie žluté barvy, to vše v souladu s předpisem provozovatele distribuční soustavy „Zásady pro projektování, výstavbu, rekonstrukce a opravy“, který naleznete na <https://www.gasnet.cz/cs/technicke-dokumenty/> a v souladu s ČSN EN 12007-1-4, TPG 702 01, TPG 702 04.

(13) Neprodleně po skončení stavební činnosti budou řádně osazeny všechny poklopy a nadzemní prvky PZ.

(14) Pokud stavebník nedodrží podmínky stanovené tímto stanoviskem bude činnost stavebníka vyhodnocena provozovatelem PZ jako narušení ochranného nebo bezpečnostního pásma PZ a budou z toho vyvozeny příslušné důsledky.

Platí pouze pro území vyznačené v příloze tohoto stanoviska a to 24 měsíců ode dne jeho vydání.

V případě dotčení pozemku v majetku společnosti GasNet, s.r.o. je třeba dále projednat smluvní vztah k tomuto pozemku. Kontakt na projednání naleznete na adrese www.gasnet.cz/cs/kontaktni-system/, činnost "Smluvní vztahy - pozemky a budovy plynárenských zařízení".

Za správnost a úplnost dokumentace předložené s žádostí včetně jejího souladu s platnými předpisy plně zodpovídá její zpracovatel. Stanovisko nenahrazuje případná další stanoviska k jiným částem stavby.

V případě další korespondence nebo jednání (např. změna stavby) uvádějte naši značku - 5002716451 a datum tohoto stanoviska. Kontakty jsou k dispozici na <https://www.gasnet.cz/cs/kontaktni-system/>.



GasNet, s.r.o.
zastoupená společností GasNet Služby, s.r.o., IČ 27935311
Martina Pýchová
Technik externích požadavků-Morava
Oddělení zpracování ext.požadavků-Morava
MARTINA.PYCHOVA@GASNET.CZ

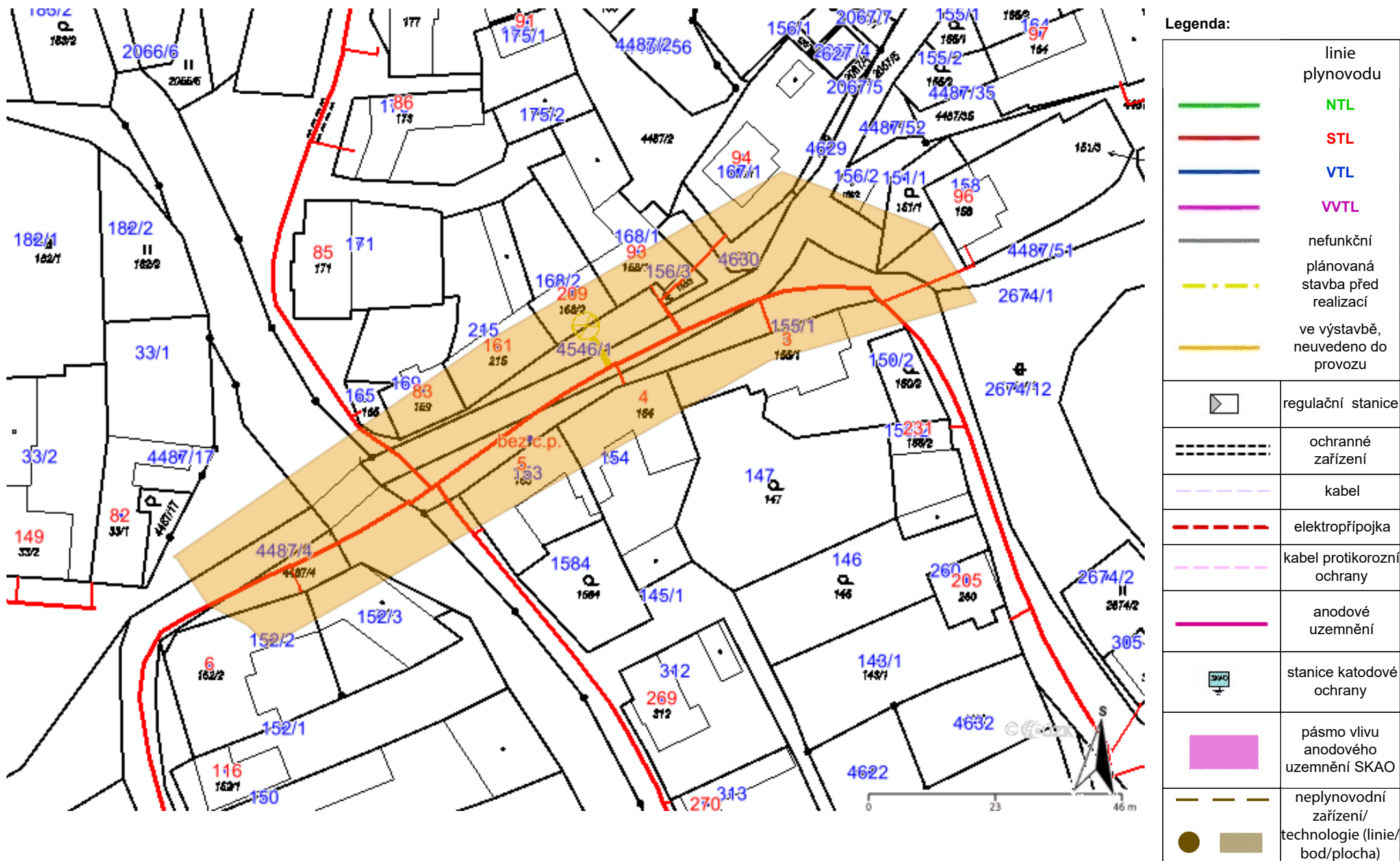


Zažádejte o vytyčení

Přílohy: Orientační zakres plynárenského zařízení, Detailní zakres plynárenského zařízení, Ověřená příloha žadatele

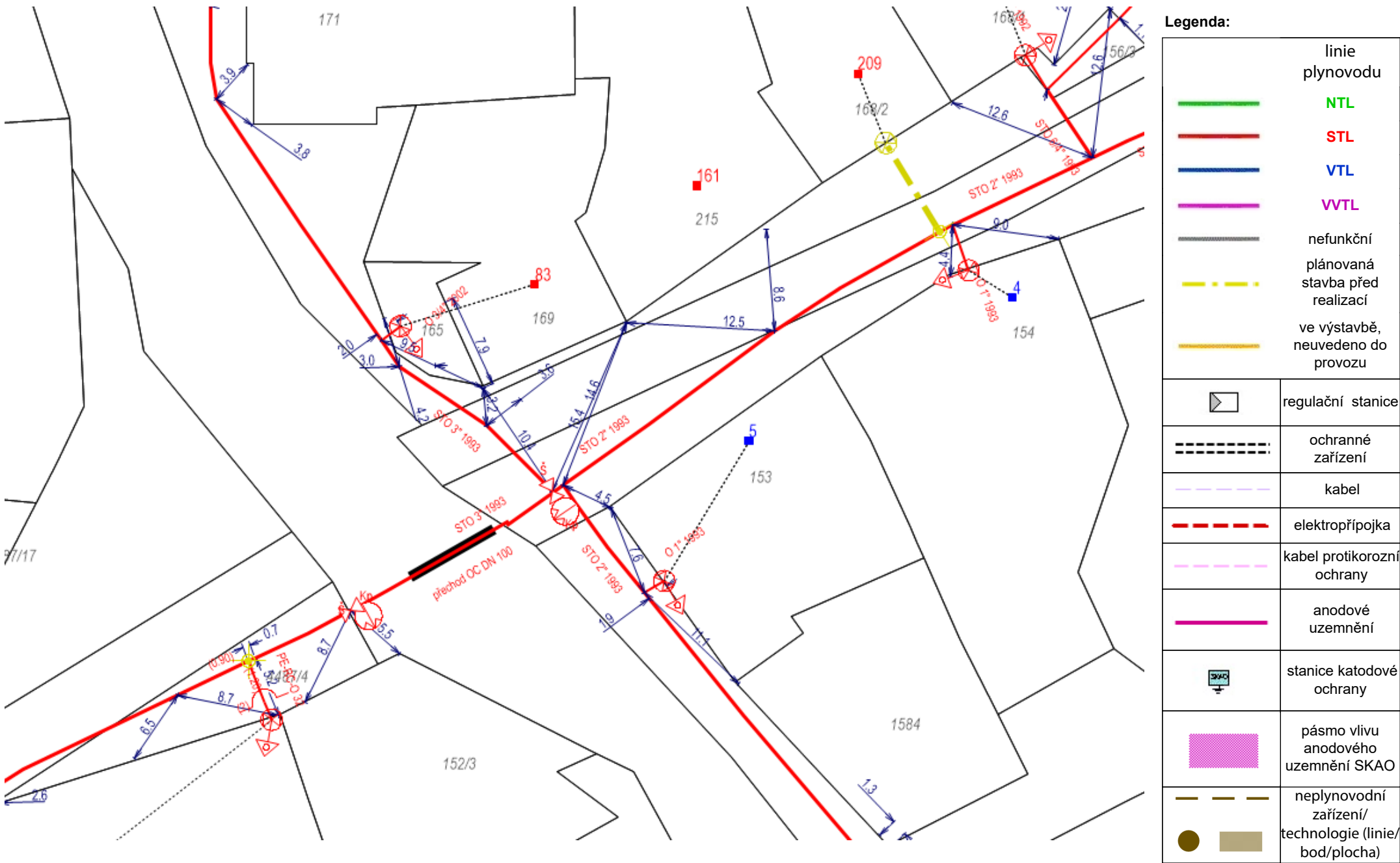
Příloha: Orientační zakres plynárenského zařízení. Tato příloha je nedílnou součástí stanoviska č. 5002716451 ze dne 15.11.2022.

Provozovatel DS: GasNet, s.r.o.; Stavebník: Krajská správa a údržba silnic Vysočiny, příspěvková organizace, Kosovská 1122/16, 58601 Jihlava. K.ú.: Opatov na Moravě.

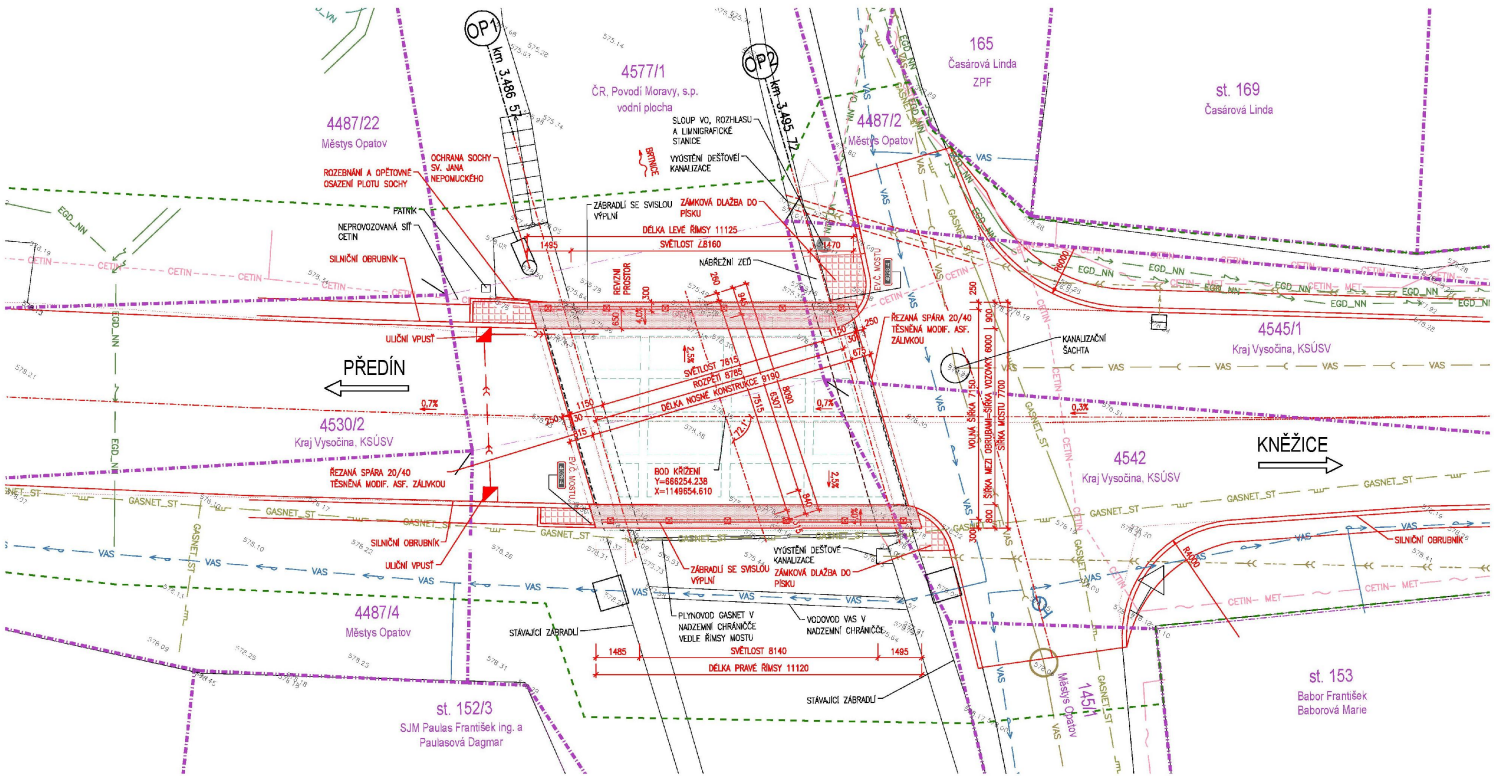


Příloha: Detailní zákres plynárenského zařízení. Tato příloha je nedílnou součástí stanoviska č. 5002716451 ze dne 15.11.2022.

Provozovatel DS: GasNet, s.r.o.; Stavebník: Krajská správa a údržba silnic Vysočiny, příspěvková organizace , Kosovská 1122/16 , 58601 Jihlava. K.ú.: Opatov na Moravě.



KOORDINAČNÍ SITUACE 1:100



LEGENDA PLOCH

- RINSY
- ZPEVNĚNÍ ZÁMKOVOU DLAŽBOU DO PÍSKU

LEGENDA OBJEKTŮ

- SO 201 MOST ev.č. 34711-2

LEGENDA ČAR

- STÁVAJÍCÍ STAV
- HRANICE POZEMKŮ KN
- VNITŘNÍ HRANICE POZEMKŮ KN
- HRANICE KATASTRŮ
- HRANICE DOČASNÉHO ZÁBORU
- DOČASNÝ ZÁBOR VEDEŇ PO HRANICI POZEMKU
- HRANICE TRVALÉHO ZÁBORU
- TRVALÝ ZÁBOR VEDEŇ PO HRANICI POZEMKU

LEGENDA INŽENÝRSKÝCH SÍTÍ

- VODOVOD – VAS
- NEPROVOZOVANÝ KABEL – CETIN
- KANALIZACE – VAS
- STL PLYNOVOD – GASNET
- NN NAPĚTÍ PODZEMNÉ – EGD
- DEŠŤOVÁ KANALIZACE – MĚSTYS OPATOV
- METALICKÝ KABEL – CETIN

C

SOUBAHOVACÍ SYSTÉM	1. ETAPA		
VÝŠKOVÝ SYSTÉM	2. ETAPA		
VEDOUcí PROJEKTANT	Ing. Martin BĚHLKA		
ZODPOVĚDNÝ PROJEKTANT	Ing. Břetislav ŠLÍSTR		
VYPRACOVÁV	Ing. Kamila VĚRHÁČOVÁ		
KONTROL OVÁL	Ing. Jitka ŠRUBAC		
PRJ.	VYSOČINA	OBJEDNATEL, DOKUMENTACE	Kraj Vysočina a Jihlava s.r.o. Vysočina, p.o.
PRJCE	III/4026 Opatov – most ev. č. 4026-4		DATUM
			19.04.
			FORMÁT
			A3
			STUPNĚ
			DUP
			ČÍS. ZAKÁZKY
			21186
			ARCHIVNÍ ČÍS.
			ČÍS. KSTI 4026
PRJLOHA	KOORDINAČNÍ SITUACE		ČÍS. VÝKRESU
			C3

Projekční kancelář PRIS spol. s r. o.
Osová 717/20
625 00 BRNO

Váš dopis č. j.:
Číslo jednací: TR/5810/2022-Do
Vyřizuje: Došek Jan, Ing.
Tel.: 568899121
Datum: 26. 9. 2022

Kontakt na vedoucího příslušného provozního střediska VAS.

Provoz vodovodu a kanalizace Třebíč venkov
Kubišova 1172, 674 01 Třebíč
Ing. Jan Urbánek
Tel.: 568 899 134, e-mail: urbane@vastr.cz

„III/4026 Opatov - most ev. č. 4026-4“, k. ú. Opatov na Moravě

Investor: Krajská správa a údržba silnic Vysočiny, p.o., Kosovská 1122/16, 568 01 Jihlava

Jedná se o opravu stávající mostní konstrukce (v podobě nového příslušenství mostu, vč. nové spádové mostovkové desky s konzolami pro nové římsky a celkové sanace nosné konstrukce a spodní stavby) a přilehlého úseku komunikace III/4026 v délce 126,3.

Navrhovanou stavbou dojde k dotčení sítí ve správě VODÁRENSKÉ AKCIOVÉ SPOLEČNOSTI, a. s. divize Třebíč, které jsou chráněny ochranným pásmem dle §23 zákona č. 274/2001 Sb.

Účel vyjádření: ÚZEMNÍ ROZHODNUTÍ A STAVEBNÍ POVOLENÍ

S výše uvedenou stavbou a s činností v ochranném pásmu dle předložené dokumentace SOUHLASÍME za následujících podmínek:

1. Investor (dodavatel) stavby oznámí písemně a telefonicky termín zahájení zemních prací vedoucímu příslušného provozu minimálně s týdenním předstihem.
2. Před zahájením zemních prací investor zajistí vytýčení vodovodu a kanalizace ve správě VODÁRENSKÉ AKCIOVÉ SPOLEČNOSTI, a.s. divize Třebíč. Vytýčení provede na základě objednávky investora naše organizace, p. Radek Klika - tel. 568 899 167, mobil 603 754 147, e-mail: klika@vastr.cz.
3. Zhotovitel stavby prokazatelně seznámí pracovníky, kteří budou provádět zemní práce, s polohou našeho zařízení a nutností dbát nejvyšší opatrnosti při provádění prací v místech dotčení našeho zařízení.
4. Stavbou nesmí dojít k poškození zařízení v naší správě. V opačném případě bude poškození v souladu s § 33, odst. g), zákona č. 274/2001 Sb., o vodovodech a kanalizacích, pokutováno.
5. Zhotovitel stavby je povinen neprodleně oznámit každé poškození vodovodu a kanalizace vedoucímu příslušného provozu, případně na dispečink provozovatele – tel. 568 899 116. Oprava poškozeného zařízení bude provedena našimi pracovníky na náklady zhotovitele stavby po předložení objednávky, případně zhotovitelem stavby, a to pouze se souhlasem pracovníka příslušného provozního střediska, který pak bude přizván ke kontrole opraveného zařízení před záhozem!
6. K vydání kolaudačního rozhodnutí (příp. kolaudačního souhlasu) stavby požadujeme doložit souhlasné stanovisko příslušného provozního střediska.

VODÁRENSKÁ AKCIOVÁ SPOLEČNOST, a. s.
Divize Třebíč
Kubišova 1172, 674 11 Třebíč
Bankovní spojení: 1401711/0100
telefon: +420 568 899 111, e-mail: sekretariat@vastr.cz

SÍDLO SPOLEČNOSTI:
Soběšická 820/156, Lesná, 638 00 Brno
IČ: 49455842, DIČ: CZ49455842
Společnost je zaregistrována v obchodním rejstříku
vedeném Krajským soudem v Brně, oddíl B, vložka 1181

Platnost tohoto vyjádření je 24 měsíců od data vydání.

 **VODÁRENSKÁ**
AKCIOVÁ SPOLEČNOST, a. s.
Soběšická 820/156, Lesná, 638 00 Břežany
Divize Třebíč
Kubišova 1172, 674 11 Třebíč
-13-



Ing. Jan Došek

útvár speciálních činností a dispečinku divize Třebíč

EG.D, a.s., Lidická 1873/36, Černá Pole, 602 00 Brno

Krajská správa a údržba silnic Vysočiny, příspěvková organizace
Kamila Pokorná
Kosovská 1122/16
58601 Jihlava

Třebíč, 10.10.2022

Vyjádření k žádosti o souhlas se stavbou a činností v ochranném pásmu zařízení distribuční soustavy (elektrická síť) ve vlastnictví EG.D, a.s.

Toto vyjádření slouží pro potřeby řádného umístění, výstavby a užívání stavby a je vyjádřením pro územní a stavební řízení.

Předložili jste nám žádost o vyjádření ke stavbě a činnosti v ochranném pásmu:

Nadzemní vedení VN
Distribuční trafostanice VN/NN
Podzemní vedení NN
Nadzemní vedení NN

Název stavby: III/4026 Opatov – most ev. č. 4026-4
Místo stavby: KÚ Opatov na Moravě (711471), žadatelem
vyznačené zájmové území

Souhlasíme s provedením výše uvedené akce v ochranném pásmu zařízení distribuční soustavy při splnění těchto podmínek:

1. V mostní komunikaci budou uloženy tři ocelové kabelové chráničky Dn110 pro budoucí vedení VN a NN.
2. V ochranných pásmech (dále jen OP) zařízení distribuční soustavy budou při realizaci stavby/činnosti dle uděleného souhlasu dodrženy podmínky dle § 46 odst. 8 zákona č. 458/2000 Sb., v platném znění, kde se konstatuje, že v OP těchto zařízení je zakázáno pod písmeny:
 - c) provádět činnosti, které by mohly ohrozit spolehlivost a bezpečnost provozu těchto zařízení nebo ohrozit život, zdraví či majetek osob
 - d) provádět činnosti, které by znemožňovaly nebo podstatně znesnadňovaly přístup k těmto zařízením.
3. Zakreslení trasy nadzemního i podzemního vedení, vyskytujícího se v zájmovém území, do všech vyhotovení prováděcí dokumentace a jeho vyznačení dobře viditelným způsobem přímo v terénu. Jedná

EG.D, a.s.

Regionální správa
Jihlava
Riegrova 348/78
674 01 Třebíč
www.egd.cz

Tomáš Bajgl
T +420-56860-4452
tomas.bajgl@egd.cz

Naše značka
T23390-27071082

Sídlo společnosti:
Lidická 1873/36
Černá Pole
602 00 Brno
Společnost je zapsána
v Obchodním rejstříku
vedeném Krajským soudem
v Brně, v oddílu B, vložce
8477
IČ: 280 85 400
DIČ: CZ28085400

se zejména o místa křížení či souběhu trasy vedení s trasou pohybu mechanizace, s trasou vedení výkopů a podobně tak, aby pracující na staveništi byli o hranicích ochranného pásma trvale informováni.

4. Objednání přesného vytyčení distribuční sítě (trasy kabelu) v terénu, a to nejméně 14 dnů před zahájením prací v blízkosti podzemního kabelového vedení. V případě, že nebude možné trasu kabelu bezpečně určit pomocí vytyčovacího zařízení, je investor zemních prací povinen pro jednoznačné stanovení jeho polohy provést na určených místech a v nezbytném rozsahu ruční odkrytí kabelu podle pokynů technika EG.D, a.s. (dále jen EGD). **Vytyčení kabelů VN, NN zajistí Miloslav Tvarůžek, tel.: 56860-4459, mail: miloslav.tvaruzek@egd.cz.**
5. Provádění zemních prací v ochranném pásmu kabelového vedení výhradně klasickým ručním náradím bez použití jakýchkoli mechanismů s nejvyšší opatrností, nebude-li provozovatelem zařízení stanoveno jinak.
6. Vhodné zabezpečení obnaženého kabelu (podložení, vyvěšení, ...), aby nedošlo k jeho poškození poruchou nebo nepovolanou osobou a označení výstražnými tabulkami bude provedeno podle pokynů technika EGD. Další podmínky pro zabezpečení našeho zařízení si vyhradíme při vytyčení nebo po jeho odkrytí.
7. Vyřešení způsobu provedení souběhů a křížení výše zmíněné akce s rozvodným zařízením musí odpovídat příslušným ČSN.
8. Přizvání technika EGD ke kontrole křížovek a souběhů před záhozem výkopu. O kontrole bude proveden zápis do montážního nebo stavebního deníku. Při nedodržení této podmínky budou poruchy, vzniklé na zařízení, odstraňovány na náklady investora stavby.
9. Po dokončení musí stavba z pohledu ochrany před provozními a poruchovými vlivy distribuční soustavy odpovídat příslušným normám, zejména PNE 33 3301, PNE 33 3302, PNE 34 1050, ČSN EN 50 341-1, PNE 33 0000-1, ČSN EN 50 522, ČSN EN 61 936-1, ČSN 73 6005.
10. Po dokončení stavby připomínáme, že v OP distribučního zařízení je dále zakázáno:
 - a) zřizovat bez souhlasu vlastníka těchto zařízení stavby či umisťovat konstrukce a jiná podobná zařízení, jakož i uskladňovat hořlavé a výbušné látky
 - b) provádět bez souhlasu jeho vlastníka zemní práce
 - c) u nadzemního vedení nechávat růst porosty nad výšku 3 m
 - d) u podzemního vedení vysazovat trvalé porosty a přejíždět vedení mechanizmy o celkové hmotnosti nad 6 t.

11. V projektové dokumentaci a při stavbě budou respektovány podmínky uvedené ve vyjádření č. 26141215, s platností do 22.09.2023, o existenci zařízení distribuční soustavy ve vlastnictví a provozování EGD a podmínkách práce v jeho blízkosti.
12. Veškerá stavební činnost v OP distribučního a sdělovacího zařízení bude před jejím zahájením konzultována s příslušným správcem zařízení (kontakty na správce zařízení jsou uvedeny v závěru tohoto vyjádření), který stanoví bezpečnostní opatření pro práce v OP příslušného rozvodného zařízení dle platné ČSN EN 50 110-1.
13. Veškeré práce s mechanizací, jejichž části se za provozu mohou přiblížit k vodičům v OP nadzemního vedení 22 kV a výkopové práce v OP podzemního vedení 22 kV, je nutno provádět za beznapětového stavu vedení a vypnutí objednejte nejméně 25 kalendářních dnů předem. Práce s mechanizací v OP vedení 110 kV je nutno provádět za beznapětového stavu vedení a vypnutí objednejte nejpozději do 10. dne předchozího měsíce.
14. Dovolujeme si také upozornit, že investor stavby hradí náklady na dodatečné úpravy stávajícího zařízení distribuční soustavy, které jsou vyvolané stavbou. Jedná se např. o ochranu podzemního vedení přiložením dodatečné chráničky v místě vjezdů apod.

Kontakty správců zařízení:

VN+NN:





Regionální správa, Tomáš Bajgl, tel.: 56860-4452, mail: tomas.bajgl@egd.cz

V případě nedodržení podmínek, stanovených v tomto vyjádření, nedodržení vzdáleností a dalších ustanovení souvisejících norem a právních předpisů, v platném znění, nesouhlasíme po ukončení stavby s její kolaudací.

S přátelským pozdravem

EG.D, a.s.



- | | |
|---|--------------------------------|
|  | POŘADOVÉ ČÍSLO DOTČENÉ PARCELY |
|  | TRVALÝ ZÁBOR |
|  | DOČASNÝ ZÁBOR DO 1 ROKU |
|  | ZÁJMОВÝ POZEMEK |
|  | ZÁJMОВÝ POZEMEK – sousední |

-  HRANICE KATASTRÁLNÍCH ÚZEMÍ
 HRANICE PARCEL
 HRANICE DOČASNÉHO ZÁBORU
 HRANICE TRVALÉHO ZÁBORU
 OSA KOMUNIKACE

III/4026-4 OPATOV - MOST EV.Č. 4026-4

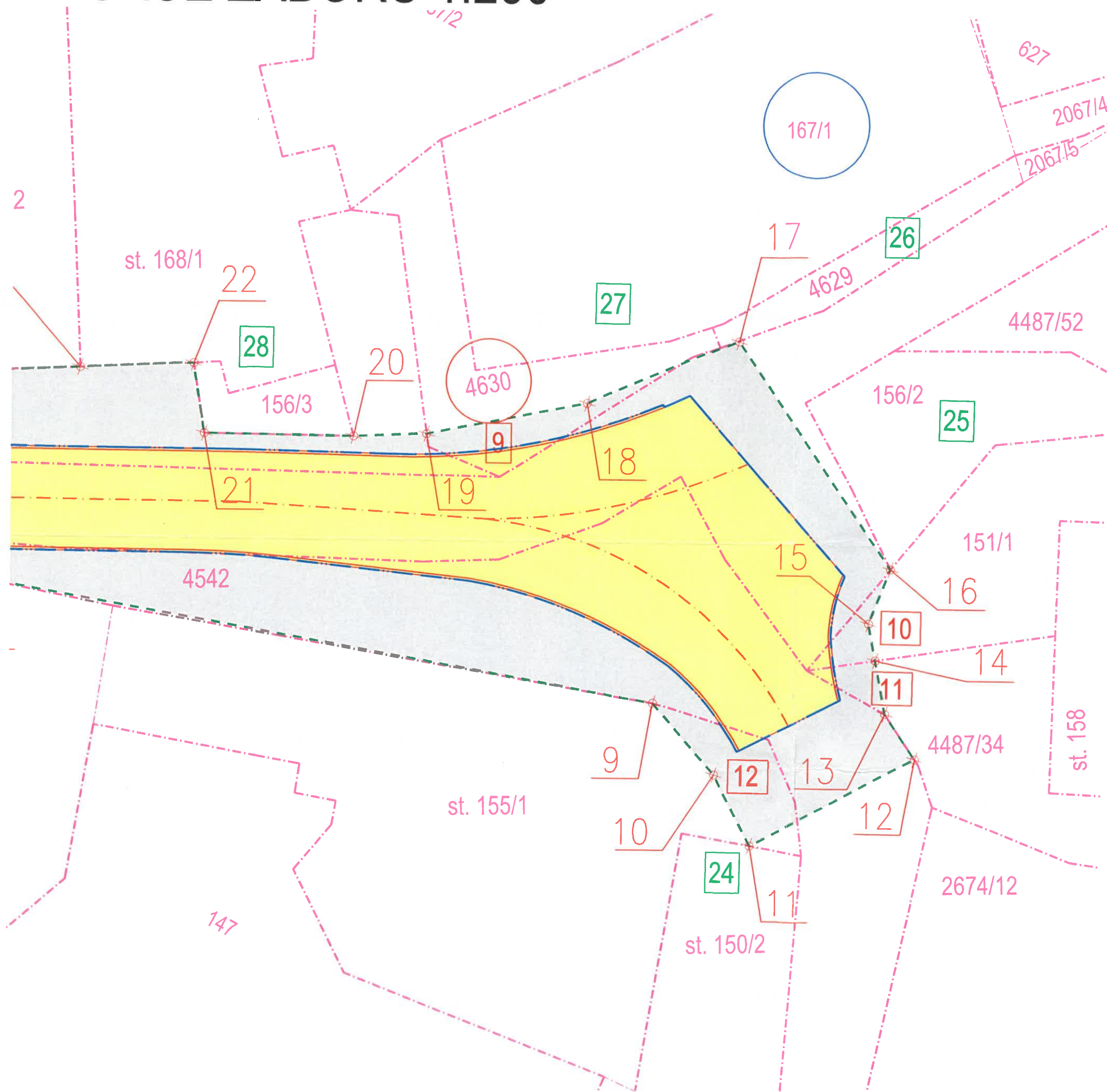
PAN PETR HILDEBRAND , JAKO VLASTNÍK DOTČENÉHO POZEMKU
st. 155/1 A SOUSEDNÍHO POZEMKU p.č. 150/2 V KÚ OPATOV NA
MORAVĚ, SOUHLASÍ:
-S PŘEDLOŽENÝM STAVEBNÍM ZÁMĚREM,
-S DOČASNÝM ZÁBOREM ČÁSTI UVEDENÉHO POZEMKU V ROZSAHU:
st. 155/1– 28 m2
-S TRVALÝM ZÁBOREM S VÝKUPEM ČÁSTI UVEDENÉHO POZEMKU V ROZSAHU:
st. 155/1– 2 m2

DATUM: 16.12.2022
PODPIS: Hlebanc

Projekční kancelář PRIS spol. s r.o.
Osova 20, 625 00 Brno
19.12.2022
Došlo:
Č.j.:
Číslo zakázky:
Vyzývá:
M. Hračom

SITUACE ZÁBORŮ 1:250

-34-



LEGENDA ČAR:

- 2 POŘADOVÉ ČÍSLO DOTČENÉ PARCELY
- TRVALÝ ZÁBOR
- DOČASNÝ ZÁBOR DO 1 ROKU
- ZÁJMOVÝ POZEMEK
- ZÁJMOVÝ POZEMEK – sousední

- HRANICE KATASTRÁLNÍCH ÚZEMÍ
- HRANICE PARCEL
- HRANICE DOČASNÉHO ZÁBORU
- HRANICE TRVALÉHO ZÁBORU
- OSA KOMUNIKACE

III/4026-4 OPATOV - MOST EV.Č. 4026-4

PANÍ IVONA SMUTNÁ, JAKO VLASTNÍK DOTČENÉHO POZEMKU
P.Č. 4630 A SOUSEDNÍHO POZEMKU p.č. 167/1 V KÚ OPATOV NA
MORAVĚ, SOUHLASÍ:

- S PŘEDLOŽENÝM STAVEBNÍM ZÁMĚREM,
- S DOČASNÝM ZÁBOREM ČÁSTI UVEDENÉHO POZEMKU V ROZSAHU:
p.č. 4630 – 19 m²
- S TRVALÝM ZÁBOREM S VÝKUPEM ČÁSTI UVEDENÉHO POZEMKU V ROZSAHU:
p.č. 4630 – 6 m²

DATUM: 30.9.2022

PODPIS: Ymmla

Projekční kancelář PRIS spol. s r.o.

Osová 20, 625 00 Brno

Došlo: 4.10.2022

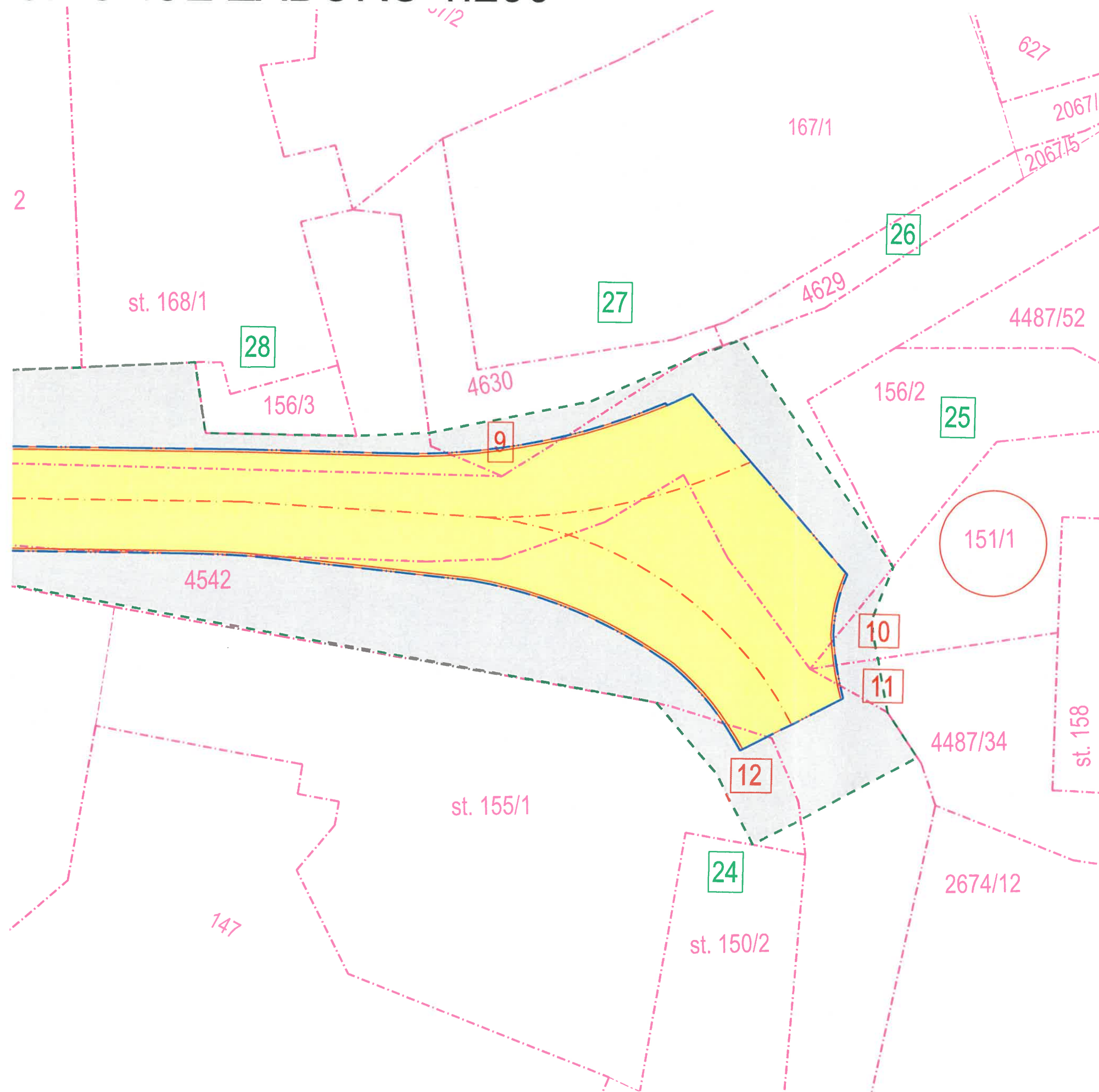
Č.j.: 2222/2022

Číslo zakázky: 21158

Vyřizuje: M. Hájek

SITUACE ZÁBORŮ 1:250

-35-



LEGENDA ČAR:

- 2 POŘADOVÉ ČÍSLO DOTČENÉ PARCELY
- TRVALÝ ZÁBOR
- DOČASNÝ ZÁBOR DO 1 ROKU
- ZÁJMOVÝ POZEMEK

- HRANICE KATASTRÁLNÍCH ÚZEMÍ
- HRANICE PARCEL
- HRANICE DOČASNÉHO ZÁBORU
- HRANICE TRVALÉHO ZÁBORU
- OSA KOMUNIKACE

III/4026-4 OPATOV - MOST EV.Č. 4026-4

PAN FRANTIŠEK DOHNAL, JAKO VLASTNÍK POZEMKU p.č. 151/1 V
KÚ OPATOV NA MORAVĚ, SOUHLASÍ:
-S PŘEDLOŽENÝM STAVEBNÍM ZÁMĚREM,
-S DOČASNÝM ZÁBOREM ČÁSTI UVEDENÉHO POZEMKU V ROZSAHU:
p.č. 151/1- 8 m²
-S TRVALÝM ZÁBOREM S VÝKUPEM ČÁSTI UVEDENÉHO POZEMKU V ROZSAHU:
p.č. 151/1- 1 m²

DATUM: 21. 11. 2022

PODPIS: *[Signature]*

Projekční kancelář PRIS spol. s r.o.

Došlo: 1. 12. 2022
Číslo: 2705/2022
Číslo zakázky: 2705/2022
Vyřizuje: M. Hájek

Záznam ze vstupního výrobního výboru

konaného dne 09. srpna 2022 v 8:00

na KSUSV v Jihlavě

na akci

III/4026 Opatov – most ev. č. 4026-4

Přítomni: Viz prezenční listina

Bylo projednáno:

- 1.) Projektant předložil úpravu nivelety, kdy dojde ke snížení přebalení mostu o cca 100 mm, poté se zvýší zatížitelnost tak, že nebude nutné osazovat značku (normální vyšší než 26 t). Na přání investora bude prověřeno, zda je možné zvýšit podélný sklon z 0,5%, ale za podmínky nezvyšování povrchu vozovky.
- 2.) U mostu je navrženo:
 - a. Odstranění krajních konzol a betonáž nových současně se spřaženou deskou.
 - b. Provedení nových ŽB říms s šířkou vozovky mezi obrubníky 6,0 m a návrhem bezpečnostního odstupu od zábradlí 0,50 m – protože není možné provést veřejný chodník bylo dohodnuto, že projektant prověří možnost rozšíření levého bezpečnostního prostoru na max 0,75 m, aniž by se zasahovalo do prostoru sochy.
 - c. Zruší se závěrné zídky a na koncích NK se provede ostruha, čímž se vyloučí nutnost dilatační spáry a umístění mostního závěru. Ve vozovce bude zřízen pouze naříznutí s těsnicí zálivkou.
 - d. Rub opěr bude kompletně odtěžen kvůli izolaci a zřízení drenáže (vývod vrtem přes vozovku), následně se zřídí nová přechodová oblast z mezerovitého betonu.
 - e. NK a spodní stavba bude povrchově sanována.
 - f. U paty opěry se upraví pochůzí revizní chodníček, do středu koryta nebude zasahováno.
- 3.) Do sítí přecházejících přes vodní tok (vodovod a plynovod) nebude zasahováno, stejně jako do sítí za mostem.
- 4.) Průtočnost mostu se nezmění (převede max 50-ti letou vodu).
- 5.) Na délku úpravy nivelety bude vyměněna kompletní skladba vozovky, ve zbývajícím úseku potom se předpokládá frézování 110 mm a položení dvou nových vrstev vozovky.
- 6.) Komunikace bude kvůli odvodnění osazena do oboustranných obrubníků, které budou respektovat stávající vjezdy.
- 7.) Před mostem je nejnižší místo, kde je nutné doplnit dvě vstříčné vpusti s vývodem přes mostní opěru.
- 8.) Na konci úseku bude úprava ukončena mírně za pracovní sparou.
- 9.) Problematický je úsek na začátku úseku, kde se potkávají v trojúhelníkové křižovatce s ostrůvkem uprostřed dvě krajské silnice s místní komunikací ke kostelu, plochou před nákupním střediskem a vjezdy do 5-ti RD. Dále na každé straně jsou autobusové zastávky (ověřeno následně na KÚ, že i mobilní označnický je zastávka), autobusy se zde zároveň otáčejí, případně parkují. Opatov má prý vypracované studie řešení, které pan místostarosta slíbil projektantovi poskytnout. Asfaltová plocha je velké, nepřehledná, řešení neodpovídá normě. Je nevyhovující i z hlediska odvodnění. Protože normové řešení není možné, navrhuje projektant tento úsek vypustit nebo provést pouze prostou výměnu asfaltu.
- 10.) Kácení nebude
- 11.) Oprava by měla probíhat za úplné uzavírky, samostatně etapa s mostem, samostatně etapy se silnicí.
- 12.) Inženýrské sítě by neměly být překládány.

Zapsal:







Ing. Martin Řehulka
projekční kancelář PRIS spol. s r.o.

PREZENČNÍ LISTINA

akce: III/4026 Opatov – most ev. č. 4026-4

datum: 09.08.2022, úterý 8:00 hod

místo: KSÚS Vysočiny

organizace	jméno-číslo	telefon	e-mail	podpis	souhlas*
Projektční kancelář PRIS spol. s r.o.	Ing. Martin Řehulka	602 470 109	martin.rehulka@pris.cz		ANO / NE
KSÚS, p.o.	KAMILA POKORNA'	735 77 892	pokorna.k@ksusv.cz		ANO / NE
POVOŠ HODAVY, s.p.	ING. ALEŠ PROCHÁZKA	606 044896	prochazka@pmo.cz		ANO / NE
KSÚSV, p.o.	NOVÁK VOJTECH	433 614 658	novak.v@ksusv.cz		ANO / NE
Městy s Opatov	Jan Čaha	739 012 411	caha@opatov.cz		ANO / NE
KSÚSV R	Ing. Monika Vavříšková	737 45 117	vavrisova.m@ksusv.cz		ANO / NE
					ANO / NE
					ANO / NE
					ANO / NE
					ANO / NE
					ANO / NE
					ANO / NE
					ANO / NE

*souhlas (nehodící škrtněte)

ANO - účastník jednání souhlasí s rozesláním kontaktních údajů v příloze Záznamu jednání

NE - účastník jednání nesouhlasí s rozesláním kontaktních údajů v příloze Záznamu jednání

Záznam ze vstupního výrobního výboru

konaného dne 13. září 2022 v 13:00
na Úřadu městyse Opatov
na akci

III/4026 Opatov – most ev. č. 4026-4

Přítomni: Viz prezenční listina

Bylo projednáno:

- 1.) Jednání bylo svoláno kvůli ujasnění dalšího postupu v prostoru křižovatky na začátku úseku. Řešení tohoto není součástí zpracovávaného projektu, který měl řešit pouze výměnu povrchu silnice III/4026.
- 2.) Řešení křižovatky musí dle diskuze splňovat:
 - a. Křížení 3 ramen silnice III. třídy a ulice Ke Kostelu
 - b. Umístění 3 autobusových zastávek
 - c. Umožnění otáčení autobusů
 - d. Odstavení autobusů (max 3)
 - e. Napojení prostoru před nákupním střediskem včetně souběžné místní komunikace
 - f. Vjezdy ke 3 nemovitostem a budově pošty.
- 3.) Zástupci městyse nesouhlasí s využitím plochy před úřadem včetně propojky pro zastávku, resp pro parkování autobusů. Dále kvůli sklonu nesouhlasí s využitím plochy před nákupním střediskem.
- 4.) V rámci stavby bude nutno upravit cca 200 m zatrubnění stávajícího potoka. Centrum obce bývá postiženo lokálními záplavami.
- 5.) Dále bude nutno vyřešit odvodnění plochy a pravděpodobně i přeložky stávajících sítí.
- 6.) Policií i projektantem je preferovaná varianta průsečné křižovatky- jednalo by se o upravenou variantu návrhu projektu z roku 2019.
- 7.) S ohledem na výše uvedené body se jedná o technicky i ekonomicky náročnou stavbu a projektant navrhuje investorovi nejdříve zadat nižší stupeň PD (např. investiční záměr) pro jednoznačné stanovení technického řešení včetně investičních nákladů.
- 8.) S ohledem na výše uvedené a také aby se zabránilo zbytečným nákladům, navrhuje projektant zkrátit stavbu až do km 0,090, což odpovídá cca konci stávajícího zatrubnění potoka s přesahem cca 5 m provizorního napojení. Toto bylo odsouhlaseno.
- 9.) Zástupci městyse předložili projekt nových chodníků – tyto odpovídají návrhu projektu úpravy silnice.



Zapsal:

Ing. Martin Řehulka
projekční kancelář PRIS spol. s r.o.

III/4026 OPATOV - most EÚ, č. 40

PŘECHOZÍ LISTOVA

13.9.2022

POR. PAVEL HENDŮŠ

POR. ING. PAVEL ADUŠANSKÝ

Ing. Monika Vavříňková

KAMILA DOKOENÁ

Jan Čaha

Lenka Štöcková

DI PŘI TÁBĚ

KÚSVU ŘEDKOSTI

KÚSVU ŘEDKOSTI

Město Opátov

Město Opátov

VYŘIZUJE: Ing. Jarmila Prokešová
TELEFON: 568 896 269
E-MAIL: jarmila.prokesova@trebic.cz

SPOLEČNÉ ROZHODNUTÍ O UMÍSTĚNÍ A POVOLENÍ STAVBY

Stavebník **Kraj Vysočina, Žižkova č.p. 1882/57, 586 01 Jihlava 1, IČ: 70890749** zastoupený na základě zřizovací listiny majetkovým správcem **Krajskou správou a údržbou silnic Vysočiny, Kosovská č.p. 1122/16, 586 01 Jihlava 1, IČ: 00090450**, kterou v řízení dle plné moci zastupuje společnost **Projekční kancelář PRIS spol. s.r.o., Osová 20, 625 00 Brno 25, IČ: 46974806** (dále jen „stavebník“), podal dne 3.2.2023 žádost o vydání společného územního a stavebního povolení na změnu dokončené stavby: „III/4026 Opatov – most ev.č. 4026-4“ na pozemcích: stavební parcela číslo 155/1, pozemkové parcely číslo 145/1, 151/1, 4487/2, 4487/4, 4487/22, 4487/3, 4530/2, 4542, 4545/1, 4577/1, 4630 v katastrálním území Opatov na Moravě. Uvedeným dnem bylo podle § 94j stavebního zákona společné územní a stavební řízení zahájeno.

Městský úřad Třebíč, odbor dopravy a komunálních služeb jako speciální stavební úřad příslušný dle ustanovení § 15 odst. 1 písm. c) zákona č. 183/2006 Sb., o územním plánování a stavebním řádu v platném znění (dále jen „stavební zákon“) a ustanovení § 40 odst. 4 písm. a) zákona č. 13/1997 Sb., o pozemních komunikacích v platném znění přezkoumal podle ustanovení § 94j až 94p stavebního zákona žádost o společné povolení a podle § 94p odst. 1 stavebního zákona

v y d á v á

společné povolení

na stavbu

„III/4026 Opatov – most ev.č. 4026-4“

na pozemcích: **stavební parcela číslo 155/1, pozemkové parcely číslo 145/1, 151/1, 4487/2, 4487/4, 4487/22, 4487/3, 4530/2, 4542, 4545/1, 4577/1, 4630 v katastrálním území Opatov na Moravě.**

Popis stavby: Jedná se o opravu stávající mostní konstrukce a přilehlého úseku komunikace III/4026 v délce 126,3 m v intravilánu městyse Opatov. Most je betonový trámový na kamenných opěrách, na které navazují nábrežní zdi, které zároveň tvoří křídla mostu. Kolmá světlost je 7,815 m, kolmé rozpětí 8,78 m. Most má délku přemostění 11,12 m a výška nade dnem je na vtoku cca 2,9 m. Stavbou dojde k ubourání krajních konzol mostu a vybetonování nové spádové desky s konzolami pod novými římsami. Šířka mostu bude o 0,1 m menší - 7,7 m. Nosná konstrukce a opěry mostu budou sanovány. Koryto potoka

Brtnice bude bez zásahu, pouze u opěr budou vybudovány berny z kamene do betonu o šířce 750 mm.

Šířka komunikace na mostě zůstane zachována 6,0m. Budou vybudovány nové betonové římsy. Levá římsa šířky 0,9 m s revizním prostorem šířky 650 mm, pravá římsa šířky 0,8 m. Na římsy bude osazeno ocelové zábradlí se svislou výplní. Kolmá volná šířka na mostě je 7,15 m. Volná šířka mezi obrubami je 6,0 m.

Na mostě se provede nová izolace z natavovaných asfaltových pásů. Nosná konstrukce bude odvodněna podélným a příčným spádem do úžlabí, odkud bude voda odvedena pomocí trubiček odvodnění izolace. Povrchová voda bude svedena do dvojice uličních vpustí před mostem a odtud pod most do koryta potoka.

Konstrukční skladba vrstev vozovky na mostě: asf. beton pro obrusné vrstvy ACO 11+ tl. 40 mm, spojovací postřík kationaktivní emulzí, asfaltový beton pro ložní vrstvy ACL 16+ tl. 45 mm, celoplošná izolace NAIP, pečetící vrstva. Celková tl. 90 mm.

Konstrukční skladba vrstev nové vozovky před a za mostem: asfaltový beton pro obrusné vrstvy ACO 11+ tl. 40 mm, spojovací postřík kationaktivní emulzí, asfaltový beton pro ložní vrstvy ACL 16+ tl. 60 mm, spojovací postřík kationaktivní emulzí, asfaltový beton pro podkladní vrstvy ACP 16+ tl. 50 mm, infiltrační postřík z asfaltové emulze, mechanicky zpevněné kamenivo tl. 150 mm, štěrkodrt' min. tl 150 mm. Celková tl. min. 450 mm.

Další podrobnosti jsou uvedeny v PD.

P o d m í n k y :

Pro umístění stavby se stanovují tyto podmínky:

Umístění stavby:

Stavba se nachází v intravilánu městyse Opatov na komunikaci III/4026 v km 3,487 liniového staničení v místě křížení s potokem Brtnice a plynule navazuje na stávající silnici III. třídy.

Stavbou dojde k dotčení pozemků p.č. 155/1 (zastavěná plocha a nádvoří), 145/1 (ostatní plocha), 151/1 (zahrada), 4487/2 (ostatní plocha), 4487/4 (ostatní plocha), 4487/22 (ostatní plocha), 4487/3 (ostatní plocha), 4530/2 (ostatní plocha), 4542 (ostatní plocha), 4545/1 (ostatní plocha), 4577/1 (vodní plocha), 4630 (ostatní plocha) v katastrálním území Opatov na Moravě.

Architektonické a urbanistické podmínky:

V pohledu z komunikace se jedná o běžné řešení komunikace v intravilánu, na mostě se zábradlím, které bude opatřeno nátěrem barvy určené investorem. Záměr je v souladu s platným územním plánem Opatova. Stavba se nachází v místě stávajícího mostu a stávající komunikace. Šířka mostu zůstane zachována.

Účel stavby:

Jedná se o opravu stávající mostní konstrukce a přilehlého úseku komunikace III/4026 v délce 126,3 m. Všechny objekty budou po dokončení sloužit svému původnímu účelu. Navrhovanou rekonstrukcí dojde ke zlepšení stavebního a dopravně technického stavu mostu i přilehlé silnice.

Vliv na přírodu a krajinu - ochrana dřevin, ochrana památných stromů, ochrana rostlin a živočichů, zachování ekologických funkcí a vazeb v krajině apod.

Vzhledem k tomu, že se jedná o stavební úpravy stávajícího stavu, nedochází ke změnám ekologických funkcí. Stavba je navržena s minimalizovaným dopadem.

Vliv na soustavu chráněných území Natura 2000

Stavba nemá vliv na soustavu chráněných území Natura 2000.

Vliv stavby na životní prostředí - ovzduší, hluk, voda, odpady a půda a požadavky na jejich ochranu

Stavba nezvyšuje dopad na krajinu a přírodu. Vlastní stavba ovlivňuje pouze krátkodobě životní prostředí ve své blízkosti a to po dobu provádění stavby. Navržený způsob opravy silnice a mostu je běžným typem bez použití speciálních technologií, které by měly vliv na zvýšení rizika havárie s negativním dopadem na životní prostředí. Ani použité materiály nepoškozují životní prostředí.

Stavba bude prováděna s maximální ohleduplností k okolí, aby hluchnost a prašnost byla omezena na minimum.

Ke snížení hluku ze stavební činnosti v okolí staveniště stavba zajistí následující protihluková opatření:

- Udržování technologické kázně, pořádku na staveništi a dodržování všech norem ochrany životního prostředí se zvláštní pozorností na hluk
- Omezení hlučných prací při případných prodloužených směnách
- V případě potřeby okolo nejhluchnějších zařízení či pracovišť umístit provizorní mobilní akustické zástěny výšky 2-3 m
- Použití strojní mechanizace s garantovanou nižší vyzařovanou hlučností a zvukově izolačních krytů příslušného stroje
- Řádný technický stav použitých stavebních mechanismů
- Umístění hlučnějších strojů co nejdále od chráněných prostorů a omezení jejich chodu naprázdno
- Nejhluchnější činnosti budou prováděny krátkodobě.

Stavba bude zabezpečena tak, aby nedošlo ke znečištění půdy a podzemní vody ropnými či jinými nebezpečnými látkami.

Požadavky na dočasné a trvalé zábery zemědělského půdního fondu nebo pozemků určených k plnění funkce lesa

Stavba si nevyžádá zábery PUPFL ani ZPF.

Obvod dočasného záboru byl stanoven tak, aby umožnil rekonstrukci mostu, silnice a zřízení zařízení staveniště. Dočasný zábor (manipulační plochy) je navržen na části stávající komunikace a přilehlých plochách. Plocha dočasného záboru bude sloužit jako vlastní staveniště, jako přístup ke staveništi a k uložení lehčího materiálu. Po dokončení stavby budou pozemky dotčené dočasným zábozem uvedeny do původního stavu a navraceny k původnímu využití.

Trvalým zábozem budou dotčeny pozemky p.č. 4630 (Smutná Ilona), p.č. 151/1 (Dohnal František), st. 155/1 (Hildebrand Petr)

Požadavky vyplývající z ochranných pásem a chráněných území

Ochranná pásma a bezpečnostní pásma jsou stanovena na základě vyjádření vlastníků předmětných inženýrských sítí přiložených v dokladové části.

Podmínky plynoucí z obecných technických požadavků na výstavbu:

Stavba bude splňovat podmínky vyhlášky č. 268/2009 Sb., o technických požadavcích na stavby (dále jen "OTP") a vyhlášky č. 501/2006 Sb., o obecných požadavcích na využívání území, obě ve znění platných právních předpisů.

Podmínky hygienické, protipožární apod. jsou dány příslušnými předpisy a ustanoveními.

Pro provedení stavby se stanovují tyto podmínky:

1. Stavba bude provedena podle dokumentace zpracované projekční kanceláří PRIS spol. s r.o., Osová 20, 625 00 Brno, datum 08/2022, č. zak. 21158 zodpovědný projektant Ing. Kateřina Mrhačová, vedoucí projektant Ing. Martin Řehulka (ČKAIT 1003412) a ověřené ve stavebním řízení speciálním stavebním úřadem. Případné změny nesmí být provedeny bez předchozího povolení speciálního stavebního úřadu.

2. Před zahájením stavby bude vytyčena prostorová poloha stavby odborně způsobilými osobami. Výsledky vytyčení musí být ověřeny úředně oprávněnými zeměměřičskými inženýry.
3. Stavebník bude stavbu realizovat pouze na pozemcích, ke kterým mu vzniklo vlastnické právo, nebo právo provést stavbu doložené souhlasem vlastníka pozemku, nebo stavby. Zařízení staveniště bude na pozemcích stavebníka, příp. na pozemcích, k nimž získá stavebník souhlas jejich vlastníků.
4. Před zahájením zemních prací budou vytyčeny všechny dotčené inženýrské sítě a zajištěna jejich ochrana v souladu s ČSN 763005. Vytyčení bude provedeno za účasti příslušných vlastníků (správců) těchto sítí. S druhem inženýrských sítí, jejich trasami a hloubkou musí být seznámeni pracovníci zhotovitele stavby, kteří budou provádět zemní práce. Toto platí i pro trasy inženýrských sítí v blízkosti staveniště, které by mohly být stavební činnostmi narušeny.
5. Stavbou budou respektována ochranná pásma inženýrských sítí. Při provádění prací v blízkosti inženýrských sítí nebo vedení budou dodrženy všechny podmínky pro práci v ochranném pásmu a podmínky pro křížení tras tak, jak je stanoví jednotliví správci zařízení ve svých vyjádřeních. Platnost těchto vyjádření si stavebník ověří před započítím stavebních prací a v případě nutnosti zajistí jejich aktualizaci. Případné přeložky budou povoleny příslušnými stavebními úřady a provedeny před zahájením prací.
6. Vyskytnou-li se při provádění výkopů inženýrské sítě či vedení v projektu nezakreslené, musí být další provádění stavby přizpůsobeno skutečnému stavu za dozoru příslušných správců těchto inženýrských sítí či vedení, aby nedošlo k jejich narušení nebo poškození. Rovněž nesmí být poškozena vzdušná vedení.
7. Stavba bude prováděna dodavatelsky. Před zahájením stavby stavebník písemně oznámí zdejšímu speciálnímu stavebnímu úřadu termín zahájení stavby, název a sídlo stavební firmy, která bude stavbu provádět.
8. Na stavbě musí být veden stavební deník v souladu s § 157 stavebního zákona a § 6 vyhlášky č. 499/2006 Sb. o dokumentaci staveb, který bude na stavbě k dispozici stejně jako dokumentace stavby ověřená speciálním stavebním úřadem, popř. doklady týkající se prováděné stavby.
9. Pokud bude stavba financovaná z veřejného rozpočtu, je stavebník povinen zajistit technický dozor stavebníka nad prováděním stavby a autorský dozor projektanta nad souladem prováděné stavby s ověřenou projektovou dokumentací.
10. Stavebník příp. zhotovitel stavby má povinnost podle § 22 zákona č. 20/1987 Sb. o státní památkové péči ve znění pozdějších předpisů zajistit provedení záchranného archeologického výzkumu a to před zahájením prací i v jejich průběhu. Stavebník je dále povinen písemně ohlásit termín zahájení zemních prací již od doby přípravy stavby, nejpozději však s předstihem 30 dnů před započítím Archeologickému ústavu AV ČR (nejbližší pracoviště v Brně, Čechyňská 363/19 602 00 Brno, tel.: 515 911101) a umožnit jemu nebo oprávněné organizaci provedení záchranného archeologického výzkumu na dotčeném území. Případné archeologické nálezy musí nahlásit dle § 23 odst. 2 zákona č. 20/1987 Sb., o státní památkové péči ve znění pozdějších předpisů nálezce nebo osoba odpovědná za provádění prací, při nichž došlo k archeologickému nálezu a to nejpozději druhého dne po archeologickém nálezu nebo potom, kdy se o archeologickém nálezu dozvěděl. Archeologický nález i naleziště musí být ponechány beze změny až do prohlídky výše uvedenou odbornou organizací, nejméně však po dobu pěti pracovních dnů po učiněném oznámení.
11. Při provádění stavby je nutno dodržovat předpisy týkající se bezpečnosti a ochrany zdraví na staveništích, zejména zákon č. 309/2006 Sb. o zajištění dalších podmínek bezpečnosti a ochrany zdraví při práci a dále nařízení vlády č. 591/2006 Sb. o bližších minimálních požadavcích na bezpečnost a ochranu zdraví při práci na staveništích a dbát o ochranu zdraví a života osob na staveništích.
12. Při stavbě budou dodržena příslušná ustanovení vyhl. č. 501/2006 Sb. o obecných požadavcích na využívání území a vyhl.č. 268/2009 Sb. o technických požadavcích na výstavbu, která upravuje požadavky při provádění staveb. Musí být dodržen zákon č. 13/1997 Sb. o pozemních komunikacích a vyhláška č. 104/1997 Sb., kterou se

provádí zákon o pozemních komunikacích, zákon č. 361/2000 Sb. o provozu na pozemních komunikacích a vyhl. č. 294/2015 Sb., kterou se provádějí pravidla provozu a úprava řízení provozu na pozemních komunikacích a příslušné technické normy.

13. Během stavby bude zajištěn provoz na přilehlých komunikacích.
14. Zhotovitel stavby zamezí pohybu vozidel stavby a stavebních strojů mimo stanovené trasy a určené odstavné plochy.
15. Po dobu realizace stavby bude zajištěn přístup ke všem pozemkům i objektům, které se nacházejí v blízkosti staveniště. Případné omezení příjezdu bude včas projednáno s vlastníky, příp. uživateli těchto pozemků. Rovněž je třeba zajistit trvalý přístup správců sítí (zařízení) do prostoru jejich umístění v případě havárie.
16. Veškeré škody vzniklé během výstavby na dalších objektech a zařízeních včetně stávajících komunikací přiléhajících k obvodu staveniště, je zhotovitel povinen odstranit na vlastní náklady.
17. Pozemky a prostory dotčené stavbou budou po jejím dokončení uvedeny do původního stavu.
18. S odpady, které vzniknou při realizaci stavby je původce odpadů povinen nakládat v souladu se zákonem č. 541/2020 Sb., o odpadech, v platném znění (dále jen „zákon“).
- Původce stavebního a demoličního odpadu, který sám nezpracuje, je povinen mít jeho předání v odpovídajícím množství zajištěno písemnou smlouvou před jeho vznikem (§15 odst. 2 písm. c) zákona) Tuto povinnost musí splnit podnikající subjekt od 1.1.2021 a fyzická osoba od 1.1.2022 (§154 odst. 6 zákona)
 - Doklady o zákonném využití nebo odstranění vzniklých odpadů, musí být pro případnou kontrolu uschovány po dobu 1 roku od ukončení prací a musí z nich být patrné, jaký odpad a v jakém množství byl předán oprávněné osobě, identifikační údaje této osoby (název, sídlo, IČO oprávněné osoby) a datum předání odpadu. Čestné prohlášení není bráno jako doklad prokazující zákonné nakládání s odpady.
 - Na nekontaminovanou zeminu a jiný přírodní materiál vytěžený během stavební činnosti, pokud je zajištěno, že materiál bude použit ve svém přirozeném stavu pro účely stavby na místě, na kterém byl vytěžen, se zákon podle §2 odst. 1 písm. e) nevztahuje
19. Při provádění prací je třeba si počínat tak, aby bylo co nejméně omezeno a rušeno užívání sousedních pozemků a staveb a aby nebyla způsobena škoda vlastníkům sousedních pozemků a staveb – zejména dbát, aby nedocházelo k neodůvodněnému omezení práv vlastníků sousedních pozemků a staveb, k ohrožení zdraví a života osob, k nadměrnému znečišťování okolí stavby, k poškozování majetku a ničení zeleně a k nepořádku na staveništi. Po ukončení prací je stavebník povinen uvést okolí stavby (sousední pozemek nebo stavbu) do původního stavu.
20. O povolení dopravního omezení příp. o uzavírku silnice a o stanovení přechodné úpravy provozu musí v dostatečném časovém předstihu (min. 30 dní) před požadovaným dnem zahájení stavby, po předchozím písemném vyjádření Policie ČR DI Třebíč, požádat zhotovitel stavby příslušný silniční správní úřad, kterým je v tomto případě MěÚ Třebíč, odbor dopravy a komunálních služeb. Žádost musí obsahovat všechny náležitosti podle § 39 odst. 2 vyhlášky č. 104/1997 Sb., kterou se provádí zákon o pozemních komunikacích.
21. Pro dohled speciálního stavebního úřadu nad prováděním stavby byly stanoveny kontrolní prohlídky stavby:
 - Zahájení stavby s předáním staveniště
 - V průběhu realizace stavby bude stavebník zajišťovat kontrolní dny stavby. O termínech jednotlivých kontrolních prohlídek bude speciální stavební úřad informován písemně min. 14 dnů před navrhovaným termínem kontrolní prohlídky.
 - Závěrečná kontrolní prohlídka před vydáním kolaudačního souhlasu
22. **Stavba bude dokončena do dvou let od nabytí právní moci tohoto rozhodnutí.**
23. Před započítáním užívání stavby budou provedeny a vyhodnoceny zkoušky předepsané zvláštními právními předpisy.

24. Dokončenou stavbu lze podle § 119 stavebního zákona užívat na základě kolaudačního souhlasu nebo kolaudačního rozhodnutí, které vydává na žádost stavebníka po předložení předepsaných dokladů dle ust. § 121 odst. 1 a 122 odst. 1 stavebního zákona a podle § 18i vyhlášky č. 503/2006 Sb. o podrobnější úpravě územního rozhodování, územního opatření a stavebního řádu, ve znění pozdějších předpisů, příslušný speciální stavební úřad.
25. **Při provádění stavby je třeba dodržet podmínky vyplývající z vyjádření, stanovisek a závazných stanovisek:**
- Vyjádření CETIN, a.s., Českomoravská 2510/19, 190 00 Praha ze dne 20.10.2022 pod č.j. 785528/22 vč. Všeobecných podmínek
 - Stanoviska GasNet Služby, s.r.o., Plynárenská č.p. 499/1, Zábrdovice, 602 00 Brno ze dne 15.11.2022 pod zn. 5002716451
 - Vyjádření a souhlasu se stavbou a činností v OP zařízení distribuční soustavy ve vlastnictví EG.D, a.s, Riegrova 348/78, 674 01 Třebíč 10.10.2022 pod zn. T23390-27071082
 - Vyjádření Vodárenské akciové společnosti a.s., Třebíč, Kubišova č.p.1172, 674 01 Třebíč ze dne 26.9.2022, č.j. TR/5810/2022-Do
 - Vyjádření Městyse Opatov, Opatov č. p. 149, 675 28 Opatov na Moravě zn. MEOP/2022/505 ze dne 14.10.2022
 - Závazného stanoviska MěÚ odboru životního prostředí, oddělení vodního hospodářství Masarykovo nám. č.p.116/6, 674 01 Třebíč ze dne 21.10.2022 č.j. OŽP 85533/22 – SPIS 13067/2022/Ver

Podmínky souhlasu podle ustanovení § 17 odst. 2 vodního zákona:

- Odvodnění bude řešeno příčným a podélným spádem vozovky. Srážková voda bude odváděna podél linie silničních obrubníků k vpustím, a dále kanalizací do vodního toku Brtnice. Před mostem budou na obou stranách silnice zřízeny uliční vpusti, které budou skrz opěru vyústěny do vodního toku Brtnice.
- Budou dodrženy požadavky stanoviska správce povodí a správce WT Brtnice Povodí Moravy, s.p., ze dne 18.10.2022 pod zn. PM-38035/2022/5203/Fi:
- Na břehové hraně a v blízkosti významného vodního toku Brtnice nebude volně skladován žádný lehce odplavitelný materiál ani žádné závadné látky. Stavební mechanismy musí být v dobrém technickém stavu, při manipulaci se závadnými látkami, především jde o ropné látky, s nimi bude zacházeno tak, aby nedocházelo k jejich úniku do vod povrchových nebo vod podzemních. Dále pro zacházení se závadnými látkami v rámci realizace stavby ve větším rozsahu je třeba mít zpracovaný plán opatření pro případy havárie.
- Stavebními pracemi nesmí dojít ke zhoršení kvality povrchových a podzemních vod a nesmí být narušeny hydrogeologické poměry v daném území.
- Stavba a stavební práce budou prováděny ve vyhlášeném záplavovém území významného vodního toku Brtnice stanoveném Krajským úřadem Kraje Vysočina se sídlem v Jihlavě, odborem lesního a vodního hospodářství a zemědělství, č.j. KUJI 63765/2011 OLVHZ 617/2011 BI-5 dne 18.7.2011. Všechny činnosti musí být prováděny v souladu s právy povinnostmi vyplývajícími ze stanoveného záplavového území a v souladu s příslušnými ustanoveními vodního zákona.
- Pro stavbu, stavební činnost a pro přilehlé pozemky je povinností vlastníka mít zpracovaný povodňový plán pro ochranu svého majetku, který se předkládá vodoprávnímu úřadu k odsouhlasení. Pozemky a stavby umístěny v záplavovém území vodního toku musí být udržovány v dobrém technickém stavu a veškerá rizika možných povodňových škod při stavbě v záplavovém území nese vlastník stavby

- Stanoviska Povodí Moravy, s.p., Dřevařská č.p. 932/11, Veverí, 602 00 Brno ze dne 18.10.2022 pod zn. PM-38035/2022/5203/Fi

- Během výstavby nesmí dojít k dotčení břehů a koryta vodního toku nad rámec nezbytných stavebních prací, znečištění toku stavebním odpadem a dalšími látkami nebezpečnými vodám. Závadné látky, lehce odplavitelný materiál ani stavební odpad nebudou volně skladovány na břehu ani v blízkosti vodního toku.
- Případné kácení břehového porostu je nutno odsouhlasit příslušným orgánem ochrany přírody a přímým správcem vodního toku.
- Přímému správci vodního toku (Povodí Moravy, s.p., provoz Jihlava) bude v min. týdenním časovém předstihu oznámeno zahájení prací, správce bude přizván k předání staveniště, ke kontrolním dnům a k ukončení prací.
- Po ukončení stavebních prací musí být odstraněn veškerý přebytečný materiál, stavební suť a odpad, který byl uložen na březích nebo případně napadal do vodního toku, dotčené pozemky budou uklizeny a upraveny.
- Přímý správce bude přizván v min. týdenním časovém předstihu k závěrečné kontrolní prohlídce stavby.
- Povodí Moravy, s.p. nebude přebírat žádný objekt související se stavbou do své správy ani majetku (tj. nebude přebrána do majetku ČR, ke kterému má právo hospodaření Povodí Moravy, s.p.).

Stavebník podstupuje riziko možných následků vyplývajících ze stavby v záplavovém území a je si plně vědom podmínek vodního zákona a odpovědnosti za způsobené škody při neplnění těchto povinností.

- Závazného stanoviska MěÚ Třebíč, odboru životního prostředí, oddělení ochrany přírody a krajiny, Masarykovo nám. č. p.116/6, 674 01 Třebíč ze dne 13.10.2022 zn. OŽP 76405/22 – SPIS 11680/2022/Tom-K

- Prostor pod mostem musí být upraven tak, aby bermy po obou stranách vodního toku byly přirozeně napojeny na břehy toku před i za mostem
- Stavba bude prováděna tak, aby byly v maximální možné míře omezeny nároky na prostor pro její provedení (sklárky materiálu, pohyb mechanizačních prostředků, zařízení staveniště apod.)
- Použité mechanizační prostředky musí být zabezpečeny proti úniku ropných látek
- Po ukončení stavby budou pozemky uvedeny do původního stavu, bude odstraněn přebytečný stavební materiál
- Stavební práce budou prováděny šetrně k okolní zeleni, aby nedošlo k jejímu vážnějšímu poškození. Kácení dřevin je možné pouze na základě povolení vydaného věcně a místně příslušným orgánem ochrany přírody (úřad městyse Opatov)
- V případě zjištění výskytu zvláště chráněných živočichů musí být postupováno v souladu s ust. Zák.č. 114/92 Sb., § 48,50,56.

- Stanoviska POLICIE ČR – KŘ policie Kraje Vysočina, územní odbor Třebíč, dopravní inspektorát, Bráfova č. p.1247/11,674 01 Třebíč ze dne 1.2.2023 pod č. j. KRPJ-113903-2/ČJ-2022 - 161006-ROU

- DI PČR Třebíč požaduje v rámci stavby odstranit vzrostlou vegetaci, která zasahuje do rozhledových polí křižovatek místních komunikací a sil. č. III/4026 v těsné blízkosti rekonstruovaného mostu
- napojení na stávající silniční těleso musí být plynulé (nelze skokově měnit šířkové parametry komunikace)
- umístěný bezpečnostní zádržný systém (zábradlí) musí odpovídat požadavkům ČSN 736110 čl. 15.2.2.4 a násl.)

- návrh DIO je nutné nejméně 30 dní před plánovanou realizací opětovně předložit k odsouhlasení dle aktuální dopravní situace v lokalitě; DI PČR Třebíč požaduje v obci Předín, Heraltice a Kněžice doplnit DZ č. IS11a s vyznačením skutečného směru a tvaru vedení objízdne trasy

Účastníci řízení, na něž se vztahuje rozhodnutí správního orgánu (§ 27 odst. 1 zák. č. 500/2004 Sb., (správní řád):

Kraj Vysočina, Žižkova č. p. 1882/57, 586 01 Jihlava 1, IČ: 70890749

Krajská správa a údržba silnic Vysočiny, příspěvková organizace, Kosovská 1122/16, 586 01 Jihlava, IČ: 00090450

Odůvodnění

Dne 3.2.2023 obdržel speciální stavební úřad žádost o vydání společného územního a stavebního povolení na změnu dokončené stavby: „III/4026 Opatov – most ev.č. 4026-4“ na pozemcích: stavební parcela číslo 155/1, pozemkové parcely číslo 145/1, 151/1, 4487/2, 4487/4, 4487/22, 4487/3, 4530/2, 4542, 4545/1, 4577/1, 4630 v katastrálním území Opatov na Moravě, kterou podala Projekční kancelář PRIS spol. s.r.o., Osová 20, 625 00 Brno 25, IČ: 46974806 zastupující dle plné moci Krajskou správu a údržbu silnic Vysočiny, příspěvkovou organizaci, Kosovská 1122/16, 586 01 Jihlava, IČ: 00090450, která zastupuje stavebníka Kraj Vysočina, Žižkova č.p. 1882/57, 586 01 Jihlava 1, IČ: 70890749 Uvedeným dnem bylo toto řízení zahájeno.

Speciální stavební úřad opatřením č.j. ODKS 17497/23 - SPIS 3108/2023/PJ ze dne 17.2.2023 oznámil zahájení společného řízení známým účastníkům řízení a dotčeným orgánům. Protože mu byly dobře známy poměry staveniště a žádost o stavební povolení poskytovala dostatečné podklady pro posouzení stavby a stanovení podmínek k jejímu provádění, upustil speciální stavební úřad ve smyslu § 112 odst. 2 stavebního zákona od ústního jednání a stanovil, že ve lhůtě do 15 dnů od doručení tohoto oznámení mohou účastníci řízení uplatnit své námítky a dotčené orgány svá závazná stanoviska.

Speciální stavební úřad v oznámení o zahájení společného územního a stavebního řízení upozornil, že závazná stanoviska dotčených orgánů, námítky účastníků řízení mohou být uplatněny nejpozději ve stanovené lhůtě, jinak k nim nebude přihlédnuto.

Dále speciální stavební úřad v oznámení o zahájení řízení poučil účastníky o podmínkách pro uplatňování námitek podle § 94n stavebního zákona.

Žádost byla i v průběhu řízení doložena těmito rozhodnutími, stanovisky, vyjádřeními účastníků řízení, dotčených orgánů:

- Vyjádření a souhlas se stavbou a činnostmi v OP zařízení distribuční soustavy ve vlastnictví EG.D, a.s, Riegrova 348/78, 674 01 Třebíč ze dne 10.10.2022 pod zn. T23390-27071082
- Vyjádření CETIN, a.s., Českomoravská 2510/19, 190 00 Praha ze dne 20.10.2022 pod č.j. 785528/22 vč. Všeobecných podmínek
- Vyjádření T Mobile Czech Republic a.s., Tomíčkova 2144/1, 148 00 Praha 4 ze dne 7.11.2022 zn. E 56145/22
- Vyjádření Vodárenská akciová společnost a.s., Třebíč, Kubišova č.p.1172, 674 01 Třebíč ze dne 26.9.2022, č.j. TR/5810/2022-Do
- Vyjádření Vodafone Czech Republic a.s., nám. Junkových 2, 155 00 Praha 5 ze dne 7.11.2022 zn. MW9910211285486643
- Vyjádření dopravní obslužnost Kraj Vysočina, Krajský úřad Kraje Vysočina, Odbor dopravy a silničního hospodářství, Žižkova 1882/57, 586 01 Jihlava ze dne 19.10.2022, č.j. KUJI 81701/2022
- Vyjádření z hlediska zákona o EIA Kraj Vysočina, Krajský úřad Kraje Vysočina, Odbor životního prostředí a zemědělství, Žižkova 1882/57, 586 01 Jihlava ze dne 10.10.2022, č.j. KUJI 85193/2022 OZPZ 44/2022 MI

- Vyjádření Městys Opatov, Opatov č. p. 149, 675 28 Opatov na Moravě zn. MEOP/2022/505 ze dne 14.10.2022
- Závazné stanovisko Ministerstvo obrany, Sekce majetková, odbor ochrany územních zájmů a státního odborného dozoru, pracoviště Brno, Svatoplukova 2687/84, 662 10 Brno ze dne 27.9.2022, zn. 140051/2022-1322-OÚZ-Br
- Stanovisko GasNet Služby, s.r.o., Plynárenská č.p. 499/1, Zábrdovice, 602 00 Brno ze dne 15.11.2022 pod zn. 5002716451
- Stanovisko Natura Kraj Vysočina, Krajský úřad Kraje Vysočina, Odbor životního prostředí a zemědělství, Žižkova 1882/57, 586 01 Jihlava ze dne 10.11.2022, č.j. KUJI 81596/2022 OŽPZ 135/2022
- Stanovisko Povodí Moravy, s.p., Dřevařská č.p. 932/11, Veverí, 602 00 Brno ze dne 18.10.2022 pod zn. PM-38035/2022/5203/Fi
- Závazné stanovisko MěÚ Třebíč, odbor životního prostředí, oddělení ochrany přírody a krajiny, Masarykovo nám. č. p.116/6, 674 01 Třebíč ze dne 13.10.2022 zn. OŽP 76405/22 – SPIS 11680/2022/Tom-K
- Závazné stanovisko MěÚ Třebíč, odbor dopravy a komunálních služeb, Karlovo nám. 104/55, 674 01 Třebíč ze dne 11.10.2022, zn. ODKS 76526/22 – SPIS 241/2022/PJ
- Závazné stanovisko Kraj Vysočina, Krajský úřad Kraje Vysočina, Odbor dopravy a SH, Žižkova 1882/57, 586 01 Jihlava ze dne 3.10.2022, č.j. KUJI 81593/2022 Ma/V/134 ODSH 13/2022
- Závazné stanovisko MěÚ odbor životního prostředí, oddělení vodního hospodářství Masarykovo nám. č.p.116/6, 674 01 Třebíč ze dne 21.10.2022 č.j. OŽP 85533/22 – SPIS 13067/2022/Ver
- Závazné stanovisko MěÚ odbor životního prostředí, oddělení odpadového hospodářství, Masarykovo nám. č.p.116/6, 674 01 Třebíč ze dne 13.10.2022 zn. OŽP 76405/22 – SPIS 11680/2022/Tom-K
- Sdělení MěÚ Třebíč, odbor rozvoje a územního plánování, oddělení Úřad územního plánování, Karlovo nám. 104/55, 674 01 Třebíč ze dne 20.10.2022 pod zn. ORÚP 76400/22 – SPIS 190/2022/KoD
- Stanovisko POLICIE ČR – KŘ policie Kraje Vysočina, územní odbor Třebíč, dopravní inspektorát, Bráfova č. p.1247/11,674 01 Třebíč ze dne 1.2.2023 pod č. j. KRPJ-113903-2/ČJ-2022 - 161006-ROU
- Závazné stanovisko Krajská hygienická stanice Kraje Vysočina, územní pracoviště Třebíč, Bráfova 31, 67401 Třebíč, ze dne 3.10.2022 č.j. KHSV/23964/2022/TR/HOK/Peš
- Situační výkresy se souhlasly vlastníků pozemků dotčených stavbou
- Plná moc
- Osvědčení o autorizaci
- Výpis z živnostenského rejstříku
- Plán kontrolních prohlídek stavby
- 2x projektová dokumentace

Speciální stavební úřad dal v souladu s ustanovením § 36 odstavce 3 správního řádu účastníkům řízení možnost, aby se před vydáním rozhodnutí vyjádřili k jeho podkladům a stanovil k tomu přiměřenou lhůtu. Zároveň upozornil, že v řízeních, ve kterých je uplatňována zásada koncentrace řízení, podle které účastníci řízení mohou uplatnit své připomínky nebo námitky pouze v předem stanovené lhůtě, ustanovení § 36 odstavec 3 správního řádu neslouží k tomu, aby účastníci řízení mohli k projednávané věci uplatnit další nové námitky či připomínky.

Kladná stanoviska dotčených orgánů hájících zájmy chráněné podle zvláštních předpisů byla k žádosti doložena a žádné z nich není ve vzájemném rozporu. Podmínky závazných stanovisek a stanovisek dotčených orgánů byly zahrnuty do podmínek ve výroku rozhodnutí.

Připomínky (podmínky) účastníků řízení byly v rozsahu, který vyplývá ze stavebního zákona zahrnuty do podmínek tohoto rozhodnutí, bylo jim tedy v plném rozsahu vyhověno. Proto se další zdůvodnění neuvádí.

Návrhy, připomínky a námitky účastníků řízení: ve stanovené lhůtě nebyly vzneseny.

Vyjádření účastníků řízení k podkladům rozhodnutí: účastníci řízení se k podkladům rozhodnutí nevyjádřili.

V provedeném společném územním a stavebním řízení speciální stavební úřad přezkoumal předloženou žádost zejména podle § 94o a 94p stavebního zákona, projednal ji s účastníky řízení a dotčenými orgány.

Závazné stanovisko Městského úřadu Třebíč, odboru rozvoje a územního plánování, odd. Úřadu územního plánování nebylo vzhledem k tomu, že se nejedná o změnu v území ve smyslu znění § 2 odst. 1 písm. a) stavebního zákona vydáno.

Při posuzování vhodnosti umístění předmětné stavby z hlediska péče o životní prostředí, ochrany veřejného zdraví a požární bezpečnosti se speciální stavební úřad opíral o závazná stanoviska dotčených orgánů (Krajské hygienické stanice Kraje Vysočina, územního pracoviště Třebíč jako orgánu ochrany veřejného zdraví; Městského úřadu Třebíč, odboru životního prostředí jako orgánu ochrany ovzduší, ochrany přírody a krajiny, vodoprávního úřadu; oddělení Úřadu územního plánování Třebíč a DI Policie ČR Třebíč). Vzhledem k tomu, že závazná stanoviska těchto dotčených orgánů hájících zájmy chráněné podle zvláštních právních předpisů nebyla záporná ani protichůdná, speciální stavební úřad konstatuje, že umístění stavby uvedeným hlediskům odpovídá.

Umístění stavby je v souladu s obecnými technickými požadavky na výstavbu dle vyhl.č. č. 268/2009 Sb., o technických požadavcích na stavby a vyhlášky č. 501/2006 Sb., o obecných požadavcích na využívání území.

Projektová dokumentace je úplná a přehledná, zpracovaná oprávněnou osobou a v odpovídající míře splňuje obecné technické požadavky na výstavbu, týkající se zejména ochrany zdraví osob a zvířat, životního prostředí a bezpečnosti při užívání. Uskutečněním stavby nebudou ohroženy veřejné zájmy, ani nepřiměřeně omezena či ohrožena práva a oprávněné zájmy účastníků řízení.

Podmínky pro provedení stavby byly speciálním stavebním úřadem stanoveny ve výroku tohoto rozhodnutí.

Na základě výše uvedených zjištění speciální stavební úřad neshledal důvody, které by bránily vydání rozhodnutí, proto rozhodl způsobem uvedeným ve výrokové části tohoto rozhodnutí.

Účastníci společného územního a stavebního řízení:

Speciální stavební úřad se zabýval otázkou účastníků společného územního a stavebního řízení podle § 94k stavebního zákona a ve smyslu § 27 odst. 1 a odst. 2 správního řádu. Přitom vzal v úvahu druh, rozsah a účel předmětné stavby včetně možného způsobu jejího provádění, dopad na zájmy chráněné zákonem o pozemních komunikacích a stavebním zákonem vč. jejich prováděcích předpisů, přičemž přiznal postavení účastníka řízení všem, u kterých by mohlo dojít k dotčení vlastnických nebo jiných práv k pozemkům a stavbám na těchto pozemcích. Postavení účastníka je přiznané shodně pro společné územní a stavební povolení: Kraj Vysočina, Žižkova č. p. 1882/57, 586 01 Jihlava 1, Krajská správa a údržba silnic Vysočiny, příspěvková organizace, Kosovská 1122/16, 586 01 Jihlava, Městys Opatov, Opatov č. p. 149, 675 28 Opatov na Moravě, Povodí Moravy, s.p., Dřevařská č. p. 932/11, Veverí, 602 00 Brno 2, CETIN a.s., Českomoravská č. p. 2510/19, Libeň, 190 00 Praha 9, GasNet Služby, s.r.o., Plynářská č. p. 499/1, Zábrdovice, 602 00 Brno 2, Vodárenská akciová společnost, a.s. divize Třebíč, Kubišova č. p. 1172, 674 11 Třebíč, EG.D, a.s., Lidická č. p. 1873/36, Černá Pole, 602 00 Brno 2, Ivona Smutná, Opatov č. p. 94, 675 28 Opatov na Moravě, Ing. František Dohnal, Uličného č. p. 271, Týn, 674 01 Třebíč, Petr Hildebrand, Opatov č. p. 3, 675 28 Opatov na Moravě, Karel Votínský, Opatov č. p. 4, 675 28 Opatov na Moravě, Anna Votínská, Opatov č. p. 4, 675 28 Opatov na Moravě, František Babor, Opatov č. p. 5, 675 28 Opatov na Moravě, Marie Baborová, Opatov č. p. 5, 675 28 Opatov na Moravě, David Bílek, Opatov č. p. 87, 675 28 Opatov na Moravě, Magda Bílková,

Opatov č. p. 87, 675 28 Opatov na Moravě, Emil Albert, Opatov č. p. 94, 675 28 Opatov na Moravě, Helena Albertová, Opatov č. p. 94, 675 28 Opatov na Moravě, Libuše Rampírová, Opatov č. p. 93, 675 28 Opatov na Moravě, Aneta Valenová, Opatov č. p. 209, 675 28 Opatov na Moravě, Libor Tepřík, Opatov č. p. 161, 675 28 Opatov na Moravě, Ludmila Tepříková, Opatov č. p. 161, 675 28 Opatov na Moravě, Ing. František Paulas, Opatov č. p. 291, 675 28 Opatov na Moravě, Dagmar Paulasová, Opatov č. p. 291, 675 28 Opatov na Moravě, Linda Časárová, Opatov č. p. 83, 675 28 Opatov na Moravě.

Dále speciální stavební úřad dospěl k závěru, že účastnická ani jiná práva (podle výše uvedeného) k dalším pozemkům a stavbám nemohou být tímto rozhodnutím přímo dotčena.

Poučení

Poučení o odvolání:

Proti tomuto rozhodnutí se mohou účastníci řízení odvolat ve lhůtě do 15 dnů ode dne jeho oznámení ke Krajskému úřadu Kraje Vysočina se sídlem v Jihlavě, odboru dopravy a silničního hospodářství, podáním u zdejšího speciálního stavebního úřadu.

Odvolání musí mít náležitosti uvedené v § 37 odstavec 2 správního řádu a musí obsahovat údaje o tom, proti kterému výroku rozhodnutí směřuje, v jakém rozsahu ho napadá a v čem je spatřován rozpor s právními předpisy nebo nesprávnost výroku nebo řízení, jež mu předcházelo. Odvolání jen proti části Odůvodnění je nepřípustné (dle § 82 odstavec 1 a 2 správní řád).

Odvolání se podává s potřebným počtem stejnopisů tak, aby jeden stejnopis zůstal správnímu orgánu a aby každý účastník dostal jeden stejnopis. Nepodá-li účastník potřebný počet stejnopisů, vyhotoví je správní orgán na náklady účastníka (dle § 82 odstavec 2 správního řádu).

Odvoláním (podle § 82 odst. 1 správní řád) lze napadnout výrokovou část rozhodnutí, jednotlivý výrok nebo jeho vedlejší ustanovení. Odvolání jen proti odůvodnění rozhodnutí je nepřípustné.

Poučení o platnosti společného územního a stavebního řízení:

Společné povolení platí **2 roky** ode dne nabytí právní moci. Společné povolení pozbývá platnosti, jestliže stavba nebyla zahájena v době jeho platnosti.

Dobu platnosti společného povolení může speciální stavební úřad prodloužit na odůvodněnou žádost stavebníka podanou před jejím uplynutím.

„otisk úředního razítka“

Ing. Jarmila Prokešová

úředník odboru dopravy a komunálních služeb

Obdrží:

Účastníci řízení dle § 94 k) stavebního zákona

a)stavebníci

Datová schránka:

Kraj Vysočina, Žižkova č. p. 1882/57, 586 01 Jihlava 1, DS: OVM, ksab3eu

Krajská správa a údržba silnic Vysočiny, příspěvková organizace, Kosovská 1122/16, 586 01 Jihlava, DS: PO, 3qdn8g

v zastoupení dle plné moci

Projekční kancelář PRIS spol. s r.o., Osová č. p. 717/20, Starý Lískovec, 625 00 Brno 25, DS: PO, 64uu6mg

b) obec, na jejímž území má být požadovaný záměr uskutečněn

Datová schránka:

Městys Opatov, Opatov č. p. 149, 675 28 Opatov na Moravě, DS: OVM, fivb24j

c) vlastník stavby, na které má být požadovaný stavební záměr uskutečněn, není-li sám stavebníkem, nebo ten, kdo má ke stavbě jiné věcné právo, není-li sám stavebníkem

d) vlastník pozemku, na kterém má být požadovaný stavební záměr uskutečněn, není-li sám stavebníkem, nebo ten, kdo má jiné věcné právo k tomuto pozemku

Ivona Smutná, Opatov č. p. 94, 675 28 Opatov na Moravě

Ing. František Dohnal, Uličného č. p. 271, Týn, 674 01 Třebíč 1

Petr Hildebrand, Opatov č. p. 3, 675 28 Opatov na Moravě

Datová schránka:

Povodí Moravy, s.p., Dřevařská č. p. 932/11, Veverí, 602 00 Brno 2, DS: PO, m49t8gw

CETIN a.s., Českomoravská č. p. 2510/19, Libeň, 190 00 Praha 9, DS: PO, qa7425t

GasNet Služby, s.r.o., Plynářská č. p. 499/1, Zábrdovice, 602 00 Brno 2, DS: PO, jnnys6

Vodárenská akciová společnost, a.s. divize Třebíč, Kubišova č. p. 1172, 674 11 Třebíč 1, DS: PO, siygxrm

EG.D, a.s., Lidická č. p. 1873/36, Černá Pole, 602 00 Brno 2, DS: PO, nf5dxbu

e) osoba, jejíž vlastnické právo, nebo jiné věcné právo k sousedním stavbám nebo sousedním pozemkům, nebo stavbám na nich může být společným povolením přímo dotčeno

Karel Votínský, Opatov č. p. 4, 675 28 Opatov na Moravě

Anna Votínská, Opatov č. p. 4, 675 28 Opatov na Moravě

František Babor, Opatov č. p. 5, 675 28 Opatov na Moravě

Marie Baborová, Opatov č. p. 5, 675 28 Opatov na Moravě

David Bílek, Opatov č. p. 87, 675 28 Opatov na Moravě

Magda Bílková, Opatov č. p. 87, 675 28 Opatov na Moravě

Emil Albert, Opatov č. p. 94, 675 28 Opatov na Moravě

Helena Albertová, Opatov č. p. 94, 675 28 Opatov na Moravě

Libuše Rampírová, Opatov č. p. 93, 675 28 Opatov na Moravě

Aneta Valenová, Opatov č. p. 209, 675 28 Opatov na Moravě

Libor Tepřík, Opatov č. p. 161, 675 28 Opatov na Moravě

Ludmila Tepříková, Opatov č. p. 161, 675 28 Opatov na Moravě

Ing. František Paulas, Opatov č. p. 291, 675 28 Opatov na Moravě

Dagmar Paulasová, Opatov č. p. 291, 675 28 Opatov na Moravě

Linda Časárová, Opatov č. p. 83, 675 28 Opatov na Moravě

Dotčené orgány:

MěÚ Třebíč, odbor životního prostředí, Masarykovo nám. č. p. 116/6, 674 01 Třebíč 1

Datová schránka:

Policie ČR - KŘ policie Kraje Vysočina, územní odbor vnější služby, Dopravní inspektorát, Bráfova č. p. 1274/11, 674 01 Třebíč 1, DS: OVM, x9nhptc

U p o z o r n ě n í :

Upozorňujeme stavebníka, že ověřenou projektovou dokumentaci a štítek "STAVBA POVOLENA" je možné si vyzvednout po nabytí právní moci tohoto rozhodnutí na MěÚ odboru dopravy a komunálních služeb.

Poplatek:

Správní poplatek podle zákona č. 634/2004 Sb., o správních poplatcích, ve znění pozdějších předpisů se nevyměřuje.